

請求部	所在	周南市大字大河内字新造坊			地番	2143番11			
出力尺	1/500	精度分	甲三	座標系番号又は記号	Ⅲ	分類	地図(法第14条第1項)	種類	地籍図
作成年月日	昭和60年3月			備付年月日(原図)	昭和62年3月31日		補記事項		

これは地図に記録されている内容を証明した書面である。

／耕

平成28年10月6日  
山口地方法務局周南支局  
登記官

申請番号：27-3  
(1/1)

武吉勲



公用

登記年月日：平成24年3月27日

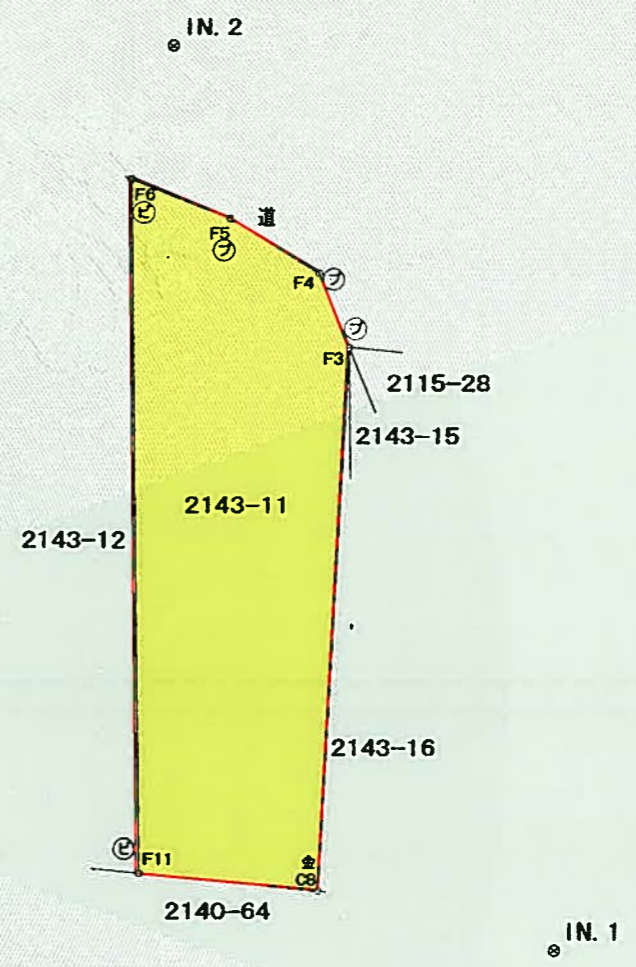
地番	2143番11	土地所在図
土地の所在	周南市大字大河内字新造坊	地積測量図

座標求積表

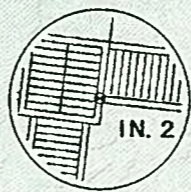
世界測地系 (par ver. 2.1.1) (第四系)  
平成24年 3月 2日測量 (永)・・・永続性のある境界標識

地番	2143-11		
測点	X座標	Y座標	辺長
F11	-218455.844	-21940.985	5.98
C8 (永)	-218456.416	-21935.028	18.05
F3	-218438.390	-21934.059	2.65
F4	-218435.942	-21935.072	3.50
F5	-218434.145	-21938.073	3.51
F6	-218432.866	-21941.346	22.98
	倍面積	287.667738	
	面積	143.8338690	
	地積	143.83	m <sup>2</sup>

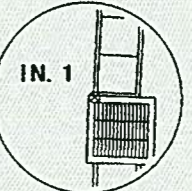
$A=1/2\sum (X_2-X_1)(Y_1+Y_2)$



IN. 2詳細図



IN. 1詳細図



基準点座標リスト

測点	X座標	Y座標	標識の種類
IN. 1	-218458.350	-21927.084	引張点 (永)
IN. 2	-218428.455	-21939.950	引張点 (永)

凡例

既設	新設	境界標識
コ	○	コンクリート杭
金	●	金属標
フ	○	プラスチック杭
ビ	○	金属板
石	○	顕彰石
ベ	○	ベンキ
木	○	木杭

作製者 土地家屋調査士 周南市大字原116番地の1 林 弘 (平成24年 3月 2日作製)

申請人 周南市町 木村 健一郎

縮尺 1/250

地図番号

山口県土地家屋調査士会用紙

平成28年10月6日 山口地方務局周南支局

登記官

武吉勲

