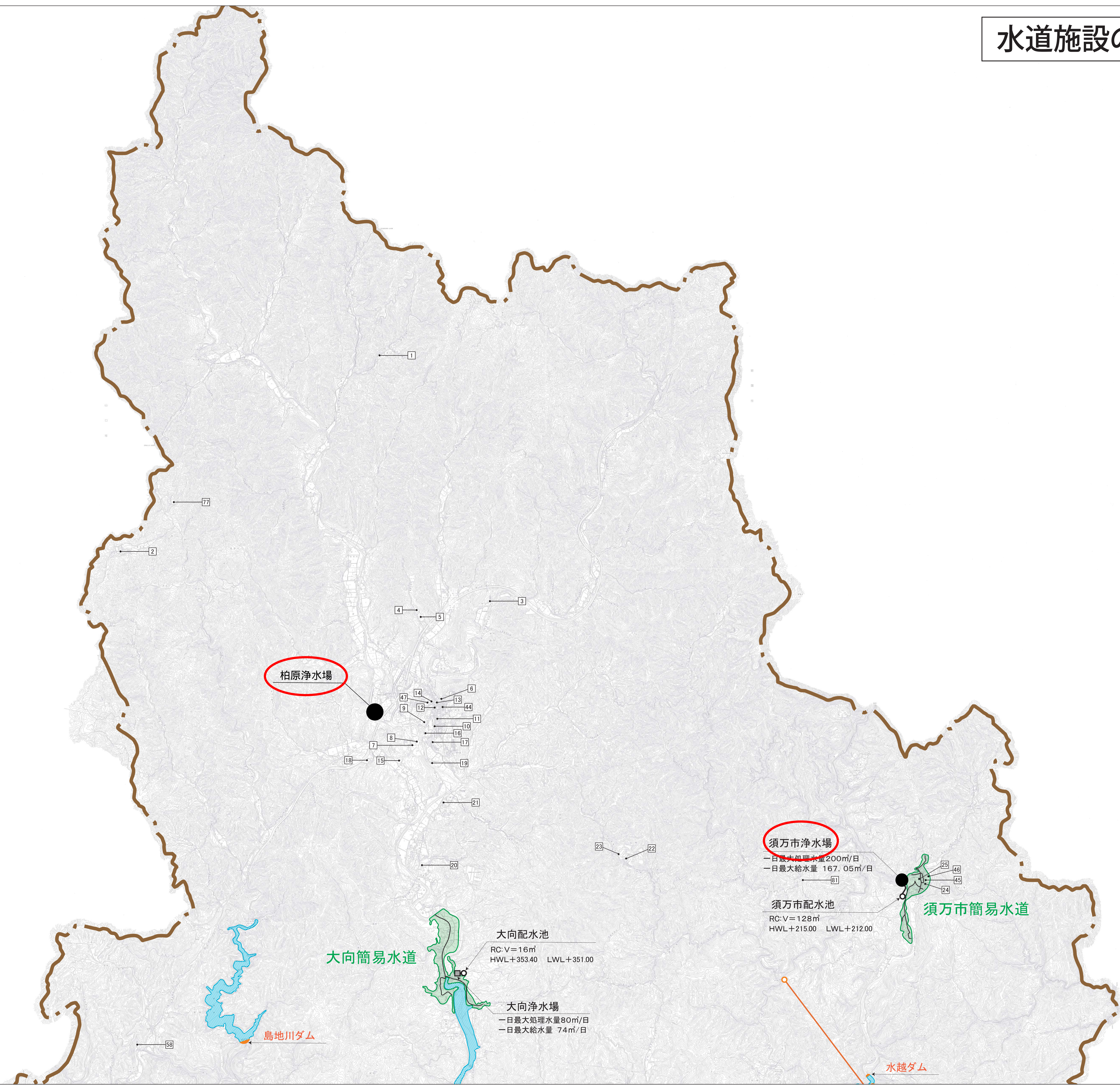
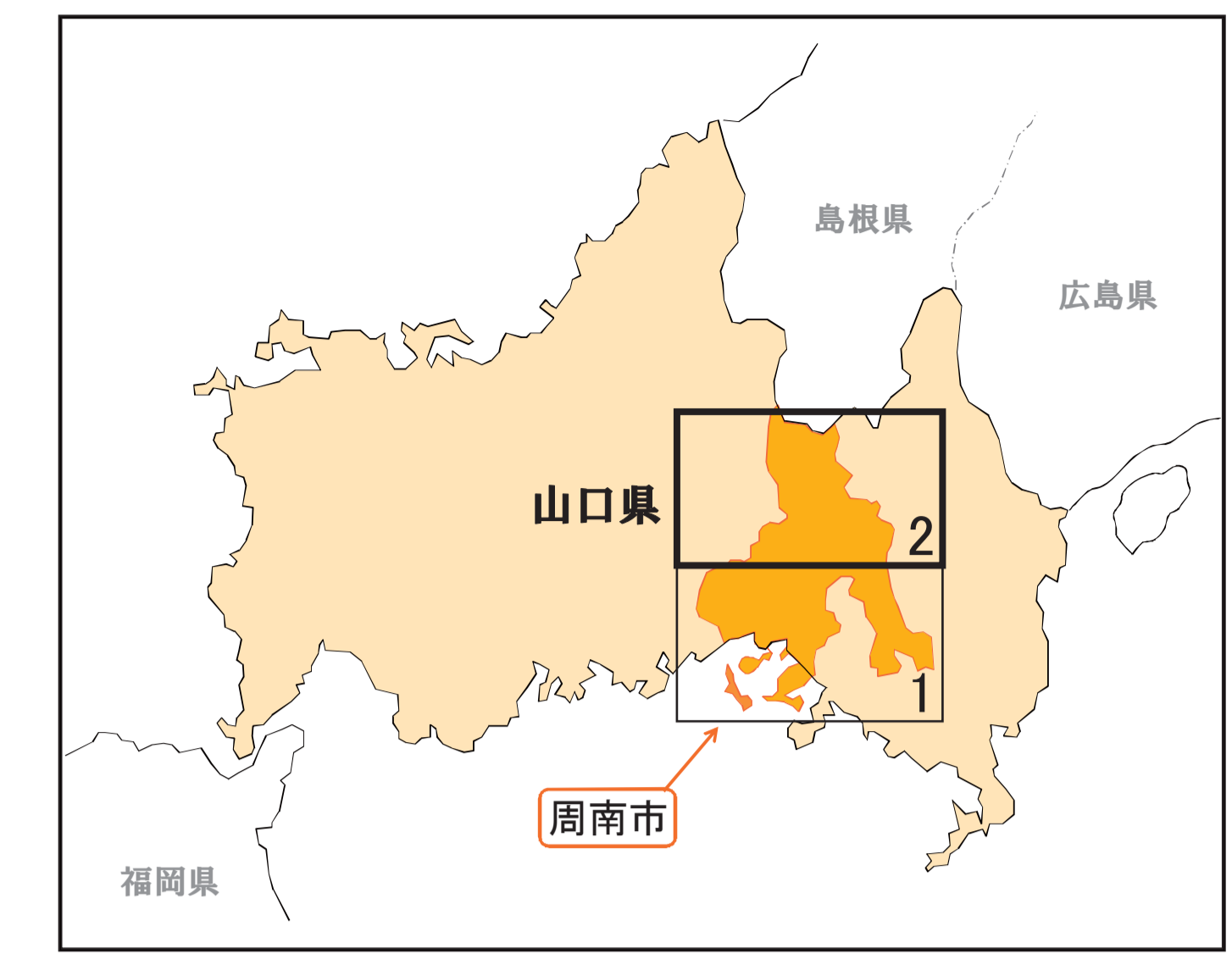
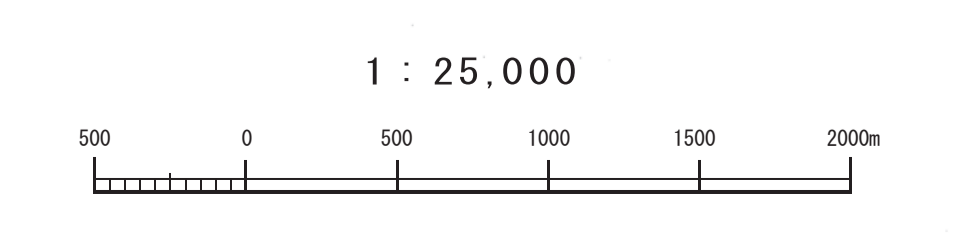


# 水道施設の位置を明らかにする地図



凡例

	行政区境界
	水道事業給水区域
	簡易水道給水区域
	新設・拡張区域
	未普及区域
	専用水道給水区域
	飲料水供給施設
	分水又は受水している区域
	既設
	変更計画及び新設
	工業用水道共同（専用）施設
	ダム及び貯水池
	水源に影響を与えるおそれのある施設



徳地

岩国市

名称	周南市水道事業変更認可設計図
図面名	水道施設の位置を明らかにする地図
作製年月日	平成23年3月 日
縮尺	1/25,000
縮	2/2
周南市上下水道局	