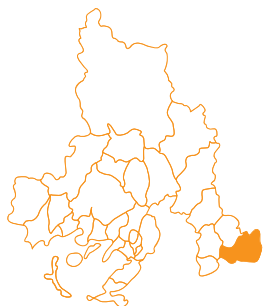


三丘地区

みつおちく



上・徳修館と孔子像 下・安田の糸あやつり人形芝居

“ほっと三丘”コミュニティ協議会

平成20年4月1日設立

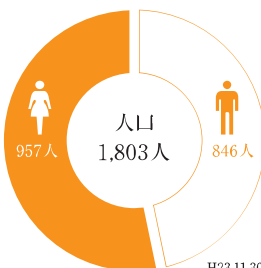
コミュニティ会長

桒山 隆

歴史と出湯と清流の郷“三丘”

三丘地区は、2級河川烏田川の中流に位置し、なだらかな山域に囲まれた沖積平地の地形です。烏田川一帯からは、縄文時代後期から弥生時代の遺物が多く発掘され、「高地性集落発祥の地」として有名です。毛利家の筆頭家老宍戸氏の領地として栄えた当時の「徳修館」や「安田の糸あやつり人形芝居」などの歴史的文化財も多く残っています。三丘温泉や呼鶴温泉は、多くの湯治客が訪れ、日帰りでものんびりできる湯として喜ばれています。烏田川支流の黒岩峡は、春の新緑、夏の川遊び、秋の紅葉と四季の変化に富み、ゆるやかな渓流を散策しながら、美しい自然を楽しむことができるスポットです。

世帯数 743世帯
面積 約 19.5 km²



H23.11.30 現在



Pickup

三丘徳修館まつり

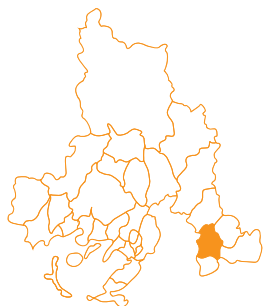
平均参加人数	800~1,000人
集客・PR方法	地区内チラシ配布、旧熊毛地区内の公民館ポスター掲示、広報掲載等
関係団体	三丘徳修館まつり実行委員会

特長・工夫
子どもたちや来場者が体験しながら、楽しめる企画イベントを採用しています。



勝間地区

かつまちく



呼坂本陣

勝間コミュニティ推進協議会

平成21年3月31日設立

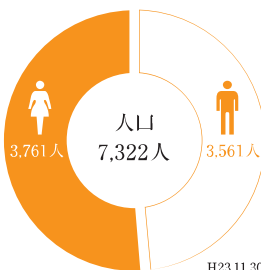
コミュニティ会長

中川 日出彦

山陽道(旧街道)の宿駅、呼坂本陣

江戸時代、山陽道は山陽路、西国街道、中国街道、中国路などよばれており、幕府の道中奉行が管轄する五街道に次ぐ位置をしめていました。1635年3代將軍徳川家光(NHK大河ドラマ、秀忠とお江の嫡男)は参勤交代を制度化しました。呼坂の町は当時、宿駅として盛況であったようです。天明年間(1781~1788)から江戸時代末期ころまで河内家は本陣を引き受け、参勤交代の大名や幕府の上使が宿泊や休息をしました。お休み札、宿泊の部屋、萬日記、屋敷見取り図などが保存されています。

世帯数 2,841世帯
面積 約 12.9 km²



4 ○総会

5 ○総会

6 ○グラウンドゴルフ

7 ○子ども会
サマーチャレンジ・キャップ

8 ○ソフトボール

9 ○敬老会

10 ○勝間ふれあいまつり

11 ○勝間ふれあいまつり

12 ○大どんど焼き

1 ○大どんど焼き

2 ○むかしの遊び

3 ○ウォークラリー

Pickup

勝間ふれあいまつり

- 平均参加人数 約 2,000人
- 集客・PR方法 ふれあいめーる(コミュニティ情報)を全戸に配布
- 関係団体 ふれあい祭り実行委員会

特長・工夫
特記すべきことはないが、あえて言えば高齢者の参加を促す工夫が必要と考えています。



八代地区

やしろちく



上・ナベズル 下・野鶴監視所

- 4 ○お花見グラウンドゴルフ大会
- 5 ○給餌田植え
- 6 ○地区ソフトバレーボール大会
○総会
○クリーン作戦
- 7 ○地区ソフトボール大会
- 11 ○観光収穫祭
○文化作品展
- 10 ○ネグラ整備
○梅と桜の森公園整備
- 9 ○地区運動会
- 8 ○THE 夏まつり
- 12 ○ツル慰霊祭
- 1 ○どんど焼き
○梅と桜の森公園整備
- 2 ○ちびっ子まつり
- 3 ○THE 夏まつり (Pick up icon)

鶴里コミュニティ協議会

平成20年4月1日設立

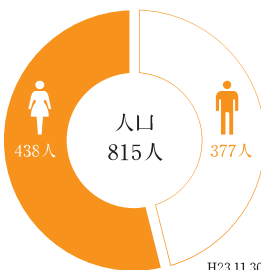
コミュニティ会長

西川 孝美

世帯数 346世帯

面積 18.7 ㎥

八代地区は、本州唯一のナベズルの渡来地で、「八代のツル及びその渡来地」は国の特別天然記念物に指定されています。古くから「ツルと人との共生の里」として、ネグラや餌場の整備など地域住民が中心となった自然環境保全活動が積極的に行われています。渡来したツルは、10月下旬から3月下旬にかけて観ることができ、野鶴監視所には毎年多くの見物客が訪れます。



Pickup

THE 夏まつり

平均参加人数 300人

集客・PR方法 チラシの全()配布

関係団体 夢現塾、カトリア会、青年団、まいづる会、つる里クラブ、子ども会、スポーツ振興会

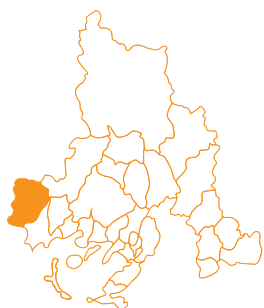
特長・工夫

昨年から今年にかけて横断幕や各パターののほりを新調し、祭りの華やかさを演出しました。



湯野地区

ゆのちく



上・坊っちゃん像 下・サンサンロード

湯野地区コミュニティ協議会

昭和53年5月10日設立

コミュニティ会長

玉木 信義

世帯数 734世帯
面積 24.79 km²

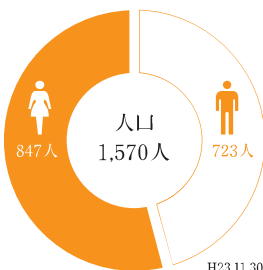
■釣りをする坊っちゃん像

湯野地区は夏目漱石の小説「坊っちゃん」のモデルとされる弘中又一の出身地ということで、夜市川のそばに建てられた像です。この他にも弘中又一記念公園が整備され湯野地区のシンボルとなっています。

■サンサンロード

湯野地区を流れる夜市川沿いの遊歩道。春は桜並木が温泉街をきれいに彩ります。

周南市の一番西に位置する湯野地区は、温泉地として有名であり、豊かな自然と歴史が息づく地区です。



Calendar of events:

- 4 湯野温泉春祭り
- 5 (Icon: Fish)
- 6 西徳山総合グラウンド 草刈り作業 [6月・8月・10月]
- 7 河川一斉清掃
- 8 湯野温泉郷夏祭り 盆踊り大会
- 9 敬老会
- 10 湯野地区大運動会
- 11 観音岳歩け歩け大会 湯野ふるさと祭り
- 12 (Icon: Flower)
- 1 道祖神火祭り 新春登山
- 2 (Icon: Rice)
- 3 3世代交流グラウンドゴルフ大会 戦没者慰霊祭

Pickup

湯野ふるさと祭り

平均参加人数 150人~200人

集客・PR方法 全パチラン配布

関係団体 湯野地区コミュニティ協議会

特長・工夫

地域住民の交流を通して住みよい地域づくりを目指す一方、公民館講座生の作品展示や発表の場もあり、公民館祭も兼ねています。協議会を組織する団体の多くがバザー等で参加しています。



戸田地区

へたちく



上・昇仙峰 下・四郎谷棚田

戸田地区コミュニティ推進協議会

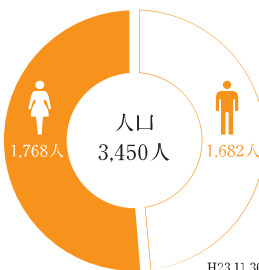
昭和56年7月31日設立

コミュニティ会長

堀本 明

世帯数 1,382世帯
面積 20.75 km²

昇仙峰は、ふるさと創生事業の一環として戸田地区民の手によって整備されました。戸田の西南に聳える秀峰で海拔261m、往古、山伏が修験したと伝わる神秘的な明峰でもあります。頂上は徳山湾が一望でき、今ではハイキングコースに整備されています。四郎谷地区の棚田は、昨年「やまぐちの棚田20選」に選ばれました。海を仕切って造られた開作以外は全て棚田という厳しい環境ですが、棚田と民家、輝く海、海岸線を走る鉄道が一体となり全国的にもめずらしい景観です。



H23.11.30 現在

Pickup

みのりフェスタ(地区文化祭)

- 平均参加人数 500人～600人
- 集客・PR方法 ポスター、チラシ等
- 関係団体 各種団体20余(コミュニティ自主事業)

特長・工夫
毎年、新しい出品者を掘り起こし、新しい企画を加えます。



夜市地区

やじちく



上・五輪塔 下・さといも畑



夜市地区コミュニティ推進協議会

昭和57年3月14日設立

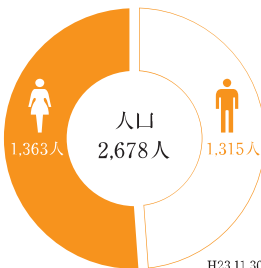
コミュニティ会長

藤井 良治

世帯数 1,100世帯

面積 11.64 km²

当地区は、JR山陽本線・国道2号線・山陽新幹線・さらには山陽自動車道の4本の大動脈が横断しています。特に国道2号線沿いであること、JR戸田駅があることから交通の便がよく、最近では新興住宅地も増加してきています。周りは豊かな自然に囲まれ、それを活かした産業の一つとして栽培されている根物野菜（主に里芋・ごぼう・自然薯）は味の良いことで有名です。また、若山城跡や県下最古の五輪塔などの史跡も点在する地域でもあります。



- 4 ○夜市地区歓迎会
- 5 ○夜市川草刈清掃作業 [年2回]
- 6 ○西徳山総合グラウンド草刈作業[6月・8月・10月]
- 7 ○夏の親睦会(ビアガーデン)
- 11 ○やじの文化祭
- 10 ○的場公園草刈清掃作業 [年3回]
- 9 ○敬老会
- 8 ○夜市地区ふれあい納涼盆踊り大会
- 12 ○イルミネーション事業 (スターライト夜市)
- 1 ○どんど焼き ○新春ふれあいの集い
- 2 ○ウォーキング大会
- 3 ○ふれあいの旅

Pickup

やじの文化祭

平均参加人数 約 400人

集客・PR方法 各) (にチラシ配布

関係団体 夜市地区コミュニティ推進協議会、夜市公民館定期講座団体

特長・工夫

・例年3月に開催していたが、農産物等の販売やPRができるよう、平成22年度より11月の秋開催に変更。

