

# I 周南市の景観資源

## 1. 景観類型

類型別景観形成の考え方を踏まえ、本市の「景観類型」を次の7区分に設定します。

### 【周南市の景観類型】

大分類	小分類	大分類	小分類
<b>山岳・河川・湖沼景観</b> ○山なみ、河川、湖沼など、周南市の地形や気候の中から自然に生成されてきた、山や川、草、木などの天然物の景観資源。	中国山脈の自然景観 ・中国山脈の山なみ ・中国山脈の森林・渓谷  河川、湖沼などの水辺景観 ・河川 ・ダム湖等の湖沼  市街地周辺の丘陵景観 ・市街地周辺の丘陵	<b>海浜・島しょ景観</b> ○瀬戸内海の内海自然海岸、島なみなど自然に生成されてきた景観資源。	自然景観 ・自然海岸 ・海水浴場  瀬戸内海の島なみ ・眺望景観  島の自然景観 ・樹林地など
<b>田園景観</b> ○風土に根ざした農業が営まれている里山、田園の景観資源。	平野部の田園景観 ・農地 ・里山  山間部の田園景観 ・棚田など  丘陵部の田園景観 ・畑、樹園地など	<b>歴史的景観</b> ○寺社、史跡・名勝などの単体や歴史的な街並みや街道などの面・線的なもので長い歴史の中で醸成された景観資源や、地域の由来を感じさせる景観資源。	史跡・名勝の歴史景観 ・史跡・名勝 ・天然記念物  寺社等の歴史景観 ・寺 ・神社  街並みの歴史景観 ・歴史的な街並み ・街道
<b>文化的景観</b> ○風土に根ざして営まれてきた人の生活や生業の在り方を表す景観や、自然と共生するなかで育んできた原風景。また、伝統的な祭りや伝統芸能など、人の文化的活動によって生まれる景観。	・信仰上の活動から生まれた文化的な景観  ・風土や歴史性から生まれた文化的な景観  ・伝統的な祭り、伝統芸能  ・現代の文化的な景観	<b>都市景観</b> ○都市の人の営みによって生成された景観資源。人工的な要素が強いものを都市の景観と捉える。	都心の景観 ・都市のランドマーク ・商業・業務地 ・シンボルロード ・産業地  眺望景観 ・市街地眺望 ・瀬戸内海眺望  公園・緑地景観 ・都心部 ・周辺地域
<b>まち・集落景観</b> ○人の営みによって生成された景観資源のうち、周辺のまち、地域拠点や農山漁村集落などの景観。	地域拠点（町）の景観 ・地域拠点  農山漁村の景観 ・農山村集落 ・漁村集落  島しょ部の景観 ・島しょ部の集落		

## 2. 山岳・河川・湖沼景観

山なみ、河川、湖沼など、本市の地形や気候の中から自然に生成されてきた、山や川、草、木などの天然物の景観資源が対象です。

### 【抽出された景観資源】

都心部地域	西部地域	北西部地域	東部地域
<ul style="list-style-type: none"> <li>・市街地の背後にある森林（岐山・嶽山）</li> <li>・太華山</li> <li>・とおの山</li> <li>・若山</li> <li>・嶽山</li> <li>・夜市川、富田川、東川、西光寺川等の市街地を流れる河川（水辺）</li> </ul>	<ul style="list-style-type: none"> <li>・城山（湯野）</li> <li>・観音岳</li> <li>・飛松山</li> <li>・昇仙峰</li> <li>・夜市川水系の河川（水辺）</li> <li>・美しい瀬戸内海と海・に面する丘陵地</li> <li>・苔谷（緑地環境保全地区）</li> <li>・観音岳ハイキングコース</li> </ul>	<ul style="list-style-type: none"> <li>・四熊ヶ岳</li> <li>・四熊権現コース</li> <li>・烏帽子岳</li> <li>・烏帽子岳ウッドパーク</li> <li>・菊川湖・川上ダム</li> <li>・桜谷水源池</li> <li>・富田川、神代川、川曲川等の河川（水辺）</li> <li>・金明水、銀明水</li> </ul>	<ul style="list-style-type: none"> <li>・虎ヶ岳</li> <li>・石城山県立自然公園</li> <li>・島田川</li> <li>・末武川（魚切の滝）</li> <li>・手洗川親水公園</li> <li>・東善寺川河川公園</li> <li>・正蓮寺砂防烏帽子公園</li> <li>・虎ヶ岳から見る島田川</li> <li>・石光川親水公園</li> <li>・笠野川</li> <li>・黒岩川砂防公園</li> <li>・黒岩峡県立自然公園</li> <li>・久保川遊歩道（親水護岸）</li> </ul>
島しょ部地域	北部地域	中山間部地域	
<ul style="list-style-type: none"> <li>・大島半島や太華山等の山並み</li> </ul>	<ul style="list-style-type: none"> <li>・緑山山頂から見る雲海</li> <li>・金峰山</li> <li>・千石岳</li> <li>・お大師山</li> <li>・高瀬峡（緑地環境保全地区）</li> <li>・菅野湖・菅野ダムの桜</li> <li>・高瀬湖</li> <li>・向道湖</li> <li>・島地川</li> <li>・魚切の滝</li> <li>・河原畑川砂防公園</li> <li>・大高神山</li> <li>・緑山</li> <li>・炭倉山</li> <li>・黒木川</li> <li>・錦川</li> <li>・錦川の清流</li> </ul>	<ul style="list-style-type: none"> <li>・長野山山頂から見る西中国山地の山々</li> <li>・弟見山</li> <li>・筋ヶ岳</li> <li>・長野山緑地公園</li> <li>・せせらぎパーク</li> <li>・新平ヶ原公園</li> <li>・清流通り</li> <li>・長野山緑地</li> <li>・五万堂溪谷・赤滝</li> <li>・ブナの原生林</li> <li>・シャクナゲ、ササユリ等の山野草</li> <li>・清流錦川の源流部</li> <li>・長野山</li> <li>・馬糞ヶ岳</li> <li>・豊鹿里パーク</li> <li>・錦川の清流</li> </ul>	

1) 中国山脈の自然景観（主要なもの）

小分類	景観資源		
中国山脈の 山なみ	<p>弟見山</p> 	<p>長野山山頂からの眺望</p> 	<p>烏帽子岳ウッドパーク</p> 
	<p>長野山</p> 	<p>観音岳</p> 	<p>昇仙峰</p> 
	<p>金峰山</p> 	<p>筋ヶ岳からの眺望</p> 	<p>緑山からの雲海と日の出</p> 
中国山脈の 森林・溪谷	<p>黒岩峡</p> 	<p>高瀬峡</p> 	<p>長野山緑地</p> 
	<p>ブナの原生林</p> 	<p>川上ダム周辺</p> 	<p>魚切の滝</p> 
	<p>高瀬峡サン・スポーツランド</p> 	<p>五万堂溪谷・赤滝</p> 	

## 2) 河川、湖沼などの水辺景観（主要なもの）

小分類	景観資源			
河川	黒木川 	夜市川 	富田川 	
	島田川 	東川 	錦川水系上流部（渋川） 	
	東善寺川 	金明水 	島地川 	
	湖沼	菅野湖 	高瀬湖 	向道湖 

## 3) 市街地周辺の丘陵景観（主要なもの）

小分類	景観資源		
市街地周辺の丘陵	市街地周辺の丘陵 	市街地を囲む山々の緑 	太華山山頂 
	市街地周辺の森林 	とおの山からの眺望 	若山から見る福川、島 

### 3. 海浜・島しょ景観

瀬戸内海の自然海岸、島なみなど自然に生成されてきた景観資源が対象です。

#### 【抽出された景観資源】

都心部地域	西部地域	北西部地域	東部地域
<ul style="list-style-type: none"> <li>・美しい瀬戸内海と島々が形成する「鼓海」</li> <li>・東山から見る蛇島</li> <li>・長田海岸</li> <li>・学園台から見る夕日</li> </ul>	<ul style="list-style-type: none"> <li>・昇仙峰から見る瀬戸内海の島々</li> <li>・津木～桑原の海岸線</li> </ul>	—	—
島しょ部地域		北部地域	中山間部地域
<ul style="list-style-type: none"> <li>・瀬戸内海国立公園</li> <li>・美しい瀬戸内海と島々が形成する「鼓海」</li> <li>・黒髪島常緑樹林（黒髪山）、仙島山、大津山・鬘山、糎島</li> <li>・自然海浜保全地域（砂浜）</li> <li>・刈尾海水浴場・</li> <li>・大津島公園と自然石護岸</li> <li>・大島干潟</li> <li>・鼓南地区に残る自然の海岸線</li> <li>・ガマの群生地</li> <li>・瀬戸浜ヤブツバキの巨樹</li> </ul>		—	—

### 1) 自然海岸（主要なもの）

小分類	景観資源		
自然海岸 海水浴場等	津木から桑原の海岸線	刈尾海岸	長田海岸
			

### 2) 瀬戸内海の島なみ（主要なもの）

小分類	景観資源		
眺望景観	昇仙峰からみる島々	太華山から望む瀬戸内海	瀬戸内海国立公園の島なみ
			
	大津島	馬島、黒髪島、裕島	
			

### 3) 島の自然景観（主要なもの）

小分類	景観資源		
樹林地など	大津島の海岸沿い	大津島公園周辺	大島の干潟
			

## 4. 田園景観

地域や集落に広がる田園風景や地形を活かした生業から生まれた棚田や茶畑などの景観資源が対象です。

### 【抽出された景観資源】

都心部地域	西部地域	北西部地域	東部地域
—	<ul style="list-style-type: none"> <li>・四郎谷の棚田</li> <li>・石砂谷の棚田</li> <li>・湯野温泉と周辺の田園風景</li> </ul>	<ul style="list-style-type: none"> <li>・小畑・井谷の棚田</li> <li>・四熊の棚田</li> </ul>	<ul style="list-style-type: none"> <li>・島田川流域の田園</li> <li>・八代盆地の田園</li> </ul>
島しょ部地域	北部地域		中山間部地域
—	<ul style="list-style-type: none"> <li>・中須の棚田</li> <li>・大道理鹿野地の棚田</li> <li>・島地川周辺の茶畑</li> </ul>		—

### 1) 平野部の田園景観（主要なもの）

小分類	景観資源		
農地 （眺望景観含む）	田園風景（長穂地区） 	八代地区の田園風景 	島田川流域田園地帯 

### 2) 山間部・丘陵部の田園景観（主要なもの）

小分類	景観資源		
棚田 畑、樹園地など	四郎谷の棚田 	四熊の棚田 	中須の棚田 
	烏帽子岳山頂から望む田園風景 	湯野の棚田 	高瀬の茶畑 

## 5. 歴史的景観

寺社、史跡・名勝などの単体や歴史的な街並みや街道などの面・線的なもので長い歴史の中で醸成された景観資源や、地域の由来を感じさせる景観資源が対象です。

### 【抽出された景観資源】

都心部地域		西部地域	北西部地域	東部地域
<ul style="list-style-type: none"> <li>・若山城跡</li> <li>・勝栄寺土塁及び旧境内</li> <li>・福川本陣跡</li> <li>・遠石八幡宮</li> <li>・建咲院</li> <li>・栄谷イチョウ</li> <li>・羽島一号古墳</li> <li>・徳山藩租毛利就隆夫婦の墓所</li> <li>・慈福寺宝篋印塔</li> <li>・建咲院板碑</li> <li>・勝栄寺板碑</li> <li>・真福寺板碑</li> <li>・浄真寺板碑五輪塔</li> <li>・大坂城築城残石</li> <li>・日下医院</li> <li>・建咲院</li> </ul>		<ul style="list-style-type: none"> <li>・招魂社</li> <li>・湯野板碑</li> <li>・貝籠五輪塔群</li> <li>・桜田八幡宮</li> <li>・湯野の山田家本屋</li> <li>・戸田に残る旧山陽道沿いの古いまちなみ</li> </ul>	<ul style="list-style-type: none"> <li>・上年五輪塔</li> <li>・四熊板碑</li> <li>・陶の道</li> <li>・岩屋寺笠塔婆</li> </ul>	<ul style="list-style-type: none"> <li>・呼坂本陣跡</li> <li>・旧山陽道のまちなみ</li> <li>・徳修館</li> <li>・松原神社</li> <li>・毛利元就の齒廟</li> <li>・高水村塾跡及び薬学の碑</li> <li>・毛利元政の墓所</li> <li>・安田穴戸記念碑</li> <li>・清尾板碑</li> <li>・名勝高水神社夫婦岩</li> </ul>
島しょ部地域	北部地域		中山間部地域	
<ul style="list-style-type: none"> <li>・回天記念館</li> <li>・大津島砲台跡</li> <li>・回天訓練基地跡</li> <li>・ガマの群生地</li> <li>・ヤブツバキの巨樹</li> <li>・大坂城築城残石</li> </ul>	<ul style="list-style-type: none"> <li>・やげん谷一里塚</li> <li>・飛龍八幡宮</li> <li>・三作神楽伝承館</li> <li>・大高神山照聴所跡</li> <li>・大玉杉（天然記念物）</li> <li>・明神の藪</li> <li>・高瀬先山のミズメ（天然記念物）</li> <li>・二俣神社の社叢</li> <li>・陶氏墓所</li> </ul>		<ul style="list-style-type: none"> <li>・山代街道</li> <li>・鹿野の歴史的まちなみ</li> <li>・漢陽寺（名庭・曲水の庭、潮音洞）</li> <li>・二所山田神社（鎮守の森巨木群）</li> <li>・龍雲寺（龍頭苑、白水苑、大望園）</li> <li>・女子道社</li> <li>・秘密尾の水見神社社叢</li> <li>・須万風呂ヶ原のエノキ</li> <li>・菅蔵石塔群</li> <li>・ライオン岩</li> </ul>	



1) 史跡・名勝等の歴史景観（主要なもの）

小分類	景観資源		
史跡・名勝	若山城跡 	陶の道 	徳修館 
	回天訓練基地 	回天記念館 	福川本陣跡 
	漢陽寺（名庭・曲水の庭） 	潮音洞 	山田家本屋 
	やげん谷一里塚 	市長公舎 	呼坂本陣跡 
	天然記念物等	須々万のイチョウ 	大玉スギ 
興元寺のイチョウ 		招魂社（紅葉） 	

## 2) 寺社等の歴史景観（主要なもの）

小分類	景観資源		
寺社	龍雲寺 	勝栄寺 	漢陽寺山門 
	真行寺 	建咲院 	興元寺 
	松原八幡宮 	遠石八幡宮 	松原八幡宮 
	二所山田神社と巨木群 	辰尾神社 	龍文寺 

## 3) 街並みの歴史景観（主要なもの）

小分類	景観資源		
歴史的な街並み	鹿野地区の街並み 	呼坂宿の街並み 	土井地区の街並み 
	旧山陽道呼坂宿 	山代街道 	旧山陽道福川 

## 6. 文化的景観

風土に根ざして営まれてきた人の生活や生業の在り方を表す景観や、自然と共生するなかで育んできた原風景、伝統的な祭りや伝統芸能など、人の文化的活動によって生まれる景観が対象です。

### 【抽出された景観資源】

都心部地域	西部地域	北西部地域	東部地域
<ul style="list-style-type: none"> <li>・ピーエっち通りのパブリックアート</li> <li>・ツリーまつり</li> <li>・ぞうさん詩碑</li> <li>・飛躍（馬上の女神）・岸田劉生記念館</li> <li>・野村恒造翁像</li> <li>・オーロラ</li> <li>・市民顕彰碑</li> <li>・孝女「お米」の碑</li> </ul>	<ul style="list-style-type: none"> <li>・湯野温泉</li> <li>・天狗モニュメント</li> <li>・湯野道祖神</li> <li>・陽晏・大五郎</li> </ul>	<ul style="list-style-type: none"> <li>・八十八箇所のお大師様巡り</li> </ul>	<ul style="list-style-type: none"> <li>・呼鶴温泉</li> <li>・三丘温泉</li> <li>・寺嶋忠三郎誕生の地</li> <li>・吉田松陰と寺嶋忠三郎決別の地</li> <li>・諫鼓踊</li> <li>・新畑神舞</li> <li>・安田の糸あやつり人形芝居</li> </ul>
島しょ部地域	北部地域		中山間部地域
<ul style="list-style-type: none"> <li>・ふぐの延縄漁発祥の地である粕島</li> <li>・粕島貴船祭り</li> <li>・モニュメント「未来の風」</li> </ul>	<ul style="list-style-type: none"> <li>・八代ナベツル渡来地（特別天然記念物）</li> <li>・和田、大道理、長穂ではホタル祭り</li> <li>・和田の三作神楽（国重要文化財）</li> <li>・大向の式内踊（県指定文化財）</li> <li>・長穂の念仏踊（県指定文化財）</li> <li>・八代の花笠踊（県指定文化財）</li> <li>・須々万八朔まつり</li> </ul>		<ul style="list-style-type: none"> <li>・石船温泉</li> </ul>

1) 風土や歴史性から生まれた文化的な景観（主要なもの）

小分類	景観資源		
温泉	湯野温泉 	三丘温泉 	石船温泉 
自然との共生	八代のナベツル 		大道理のホタル 

2) 伝統的な祭り、伝統芸能（主要なもの）

小分類	景観資源	
祭り	裕島の貴船祭り 	三作神楽 

### 3) 現代の文化的な景観（主要なもの）

小分類	景観資源		
パブリックアートなど	<p>ぞうさん詩碑</p> 	<p>オーロラ</p> 	<p>馬上の女神</p> 
	<p>愛情の像</p> 	<p>水飲み場のアート</p> 	<p>PH 通りパブリックアート</p> 
イベント	<p>周南冬のツリーまつり</p> 	<p>永源山公園つつじ祭り</p> 	<p>永源山公園ゆめ風車祭り</p> 
	<p>サンフェスタ新南陽</p> 	<p>七夕まつり</p> 	

## 7. 都市景観




都市の人の営みによって生成された景観資源が対象です。人工的な要素が強いものを都市の景観捉えます。

### 【抽出された景観資源】

都心部地域	西部地域	北西部地域	東部地域
<ul style="list-style-type: none"> <li>・とおの山から見る周南市街地</li> <li>・太華山から見る周南市街地</li> <li>・若山山頂から見る市街地</li> <li>・瀬戸内海が眼前に広がる徳山駅</li> <li>・新幹線の駅もある徳山駅</li> <li>・御幸通の街路樹</li> <li>・岐山通の街路樹</li> <li>・駅から延びる信号のない御幸通</li> <li>・さくら通りの街路樹</li> <li>・広域的な緑の拠点である永源山公園、徳山公園、周南緑地</li> <li>・周陽公園</li> <li>・速玉公園</li> <li>・菊川公園</li> <li>・コンビナートの夜景</li> <li>・工業地との緩衝帯（緑地協定等）</li> <li>・晴海埠頭・親水公園</li> <li>・特定重要港湾（徳山地区・新南陽地区）港湾地区の風景</li> <li>・周南大橋</li> <li>・フェリーターミナルのある風景</li> <li>・周南市美術博物館</li> </ul>	—	<ul style="list-style-type: none"> <li>・四熊ヶ岳から見る周南市街地</li> <li>・川上ダム公園</li> <li>・菊川公園</li> </ul>	<ul style="list-style-type: none"> <li>・熊毛中央公園</li> <li>・勝間ふれあい公園</li> <li>・三丘徳修公園</li> </ul>
島しょ部地域	北部地域		中山間部地域
<ul style="list-style-type: none"> <li>・大津島公園</li> </ul>	<ul style="list-style-type: none"> <li>・高瀬サン・スポーツランド</li> <li>・ふれあいの森・大田原自然の家</li> </ul>		<ul style="list-style-type: none"> <li>・大潮小学校（休校）</li> <li>・鹿野天神山公園</li> </ul>

1) 都心の景観（主要なもの）

小分類	景観資源		
都市のランドマーク	臨海部を結ぶ周南大橋 	臨海部コンビナート 	
	商業・業務地	JR徳山駅前 	JR新南陽駅周辺 
JR徳山駅周辺商店街 		中央商店街 	徳山街並み（業務街） 
シンボルロード		岐山通の街路樹 	桜並木が美しい徳山港線 
	県道下松新南陽線の街路樹 	国道2号の街路樹 	PH通り 
	新南陽停車場線・ゆめ風車通り 	靴町ーノ井手線ハナミズキ 	平和通 

小分類	景観資源		
産業地	コンビナートの夜景	特定重要港湾徳山下松港（晴海心頭）	事業所周辺の緑
			

## 2) 眺望景観（主要なもの）

小分類	景観資源		
市街地 眺望	太華山から見る市街地	中心市街地（北山から）	太華山から望むコンビナートの夜景
			
市街地 から瀬 戸内海 眺望	学園台からの夕日	若山城跡からの眺望	
			



### 3) 公園・緑地景観（主要なもの）

小分類	景観資源		
都心部	周南緑道 	市役所前のクスノキ 	永源山公園 
	城ヶ丘公園 	周南緑地 	晴海緑地公園 
	緩衝緑地 	徳山動物園 	東川緑地公園 
周辺地域	勝間ふれあい公園 	鹿野天神山公園 	長田海浜公園 
	大津島ふれあいセンター 	せせらぎパーク 	旧大潮小学校 

## 8. まち・集落景観

人の営みによって生成された景観資源のうち、周辺のまち（地域拠点）や農山漁村集落などの景観が対象です。

### 【抽出された景観資源】

都心部地域	西部地域	北西部地域	東部地域
<ul style="list-style-type: none"> <li>・戸田漁港、徳山漁港</li> <li>・糺町一の井出線</li> <li>・児玉町のタイワンゴヨウ</li> <li>・秋月ニュータウン公園</li> <li>・新地ふれあいパーク</li> <li>・二葉屋開作公園 ・青空公園</li> <li>・東川緑地公園</li> <li>・周南緑道のカラー舗装</li> <li>・下松新南陽線の中央分離帯の街路樹</li> <li>・ゆめ風車通り</li> <li>・歴史と森林浴遠石ウォークリーコース</li> <li>・新南陽たすねて歩こうふるさとコース</li> <li>・岐山興元寺コース</li> <li>・晴海緑地公園コース</li> <li>・永源山・富田川コース</li> <li>・長田コース</li> <li>・永源山コース</li> <li>・櫛浜子どもも喜ぶ鯉こいコース</li> </ul>	<ul style="list-style-type: none"> <li>・湯野サン・サンロードコース（夜市川）</li> <li>・桑原漁港</li> </ul>	<ul style="list-style-type: none"> <li>・四熊の集落</li> </ul>	<ul style="list-style-type: none"> <li>・熊毛総合支所周辺の地域拠点地区</li> <li>・熊毛旧山陽道コース</li> </ul>
島しょ部地域	北部地域	中山間部地域	
<ul style="list-style-type: none"> <li>・馬島漁港</li> <li>・大津島漁港、</li> <li>・粕島漁港</li> <li>・大島漁港</li> <li>・大津島 自然満喫！癒しのコース</li> </ul>	<ul style="list-style-type: none"> <li>・清流の里・中須</li> <li>・大道理地区の赤瓦</li> <li>・鹿野の赤瓦</li> <li>・つるの里探訪コース</li> <li>・須々万ロマンコース</li> <li>・和田コース（神楽舞の里コース）</li> <li>・高瀬散策コース</li> </ul>	<ul style="list-style-type: none"> <li>・鹿野のまちなみ</li> <li>・清流通り（しだれ桜）</li> <li>・鹿野緑と清流の町めぐりコース</li> </ul>	

### 1) 地域拠点（まち）の景観（主要なもの）

小分類	景観資源		
地域拠点	JR戸田駅前 	熊毛総合支所付近 	須々万地区のまち並み 
	住宅地	夢ヶ丘の地区計画 	秋月地区の住宅地 

### 2) 農山漁村の景観（主要なもの）

小分類	景観資源		
農山村	四熊の集落 	清流通り 	鹿野集落（田園と山） 
	東善寺やすらぎの里 	赤瓦の集落（大道理） 	石砂谷の赤瓦と棚田 
漁村	桑原漁港 	戸田（津木）漁港 	四郎谷集落と漁港 

### 3) 島しょ部の景観（主要なもの）

小分類	景観資源		
島しょ部の集落	馬島漁港 	大島漁港 	大津島 