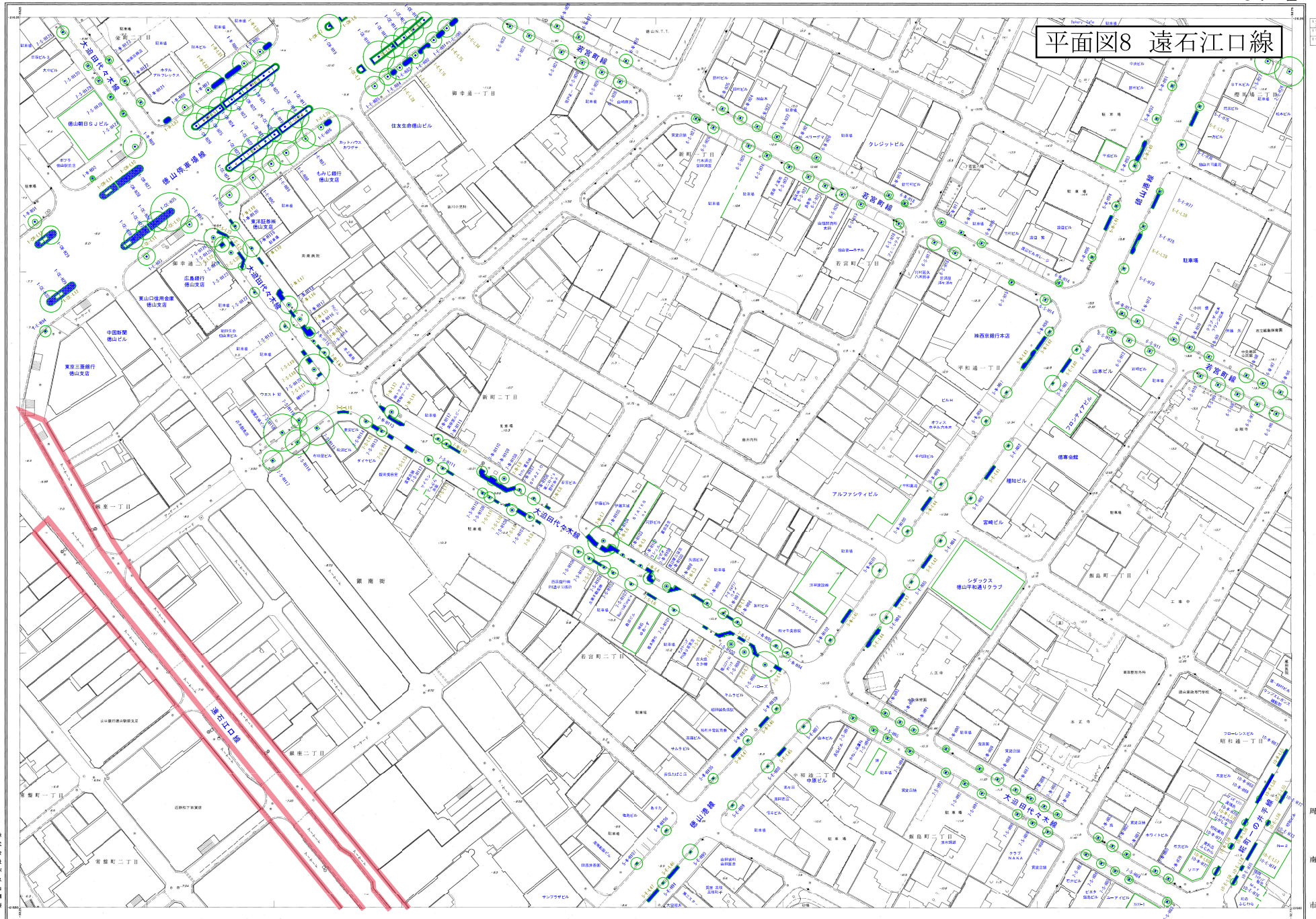
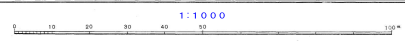


平面図8 遠石江口線



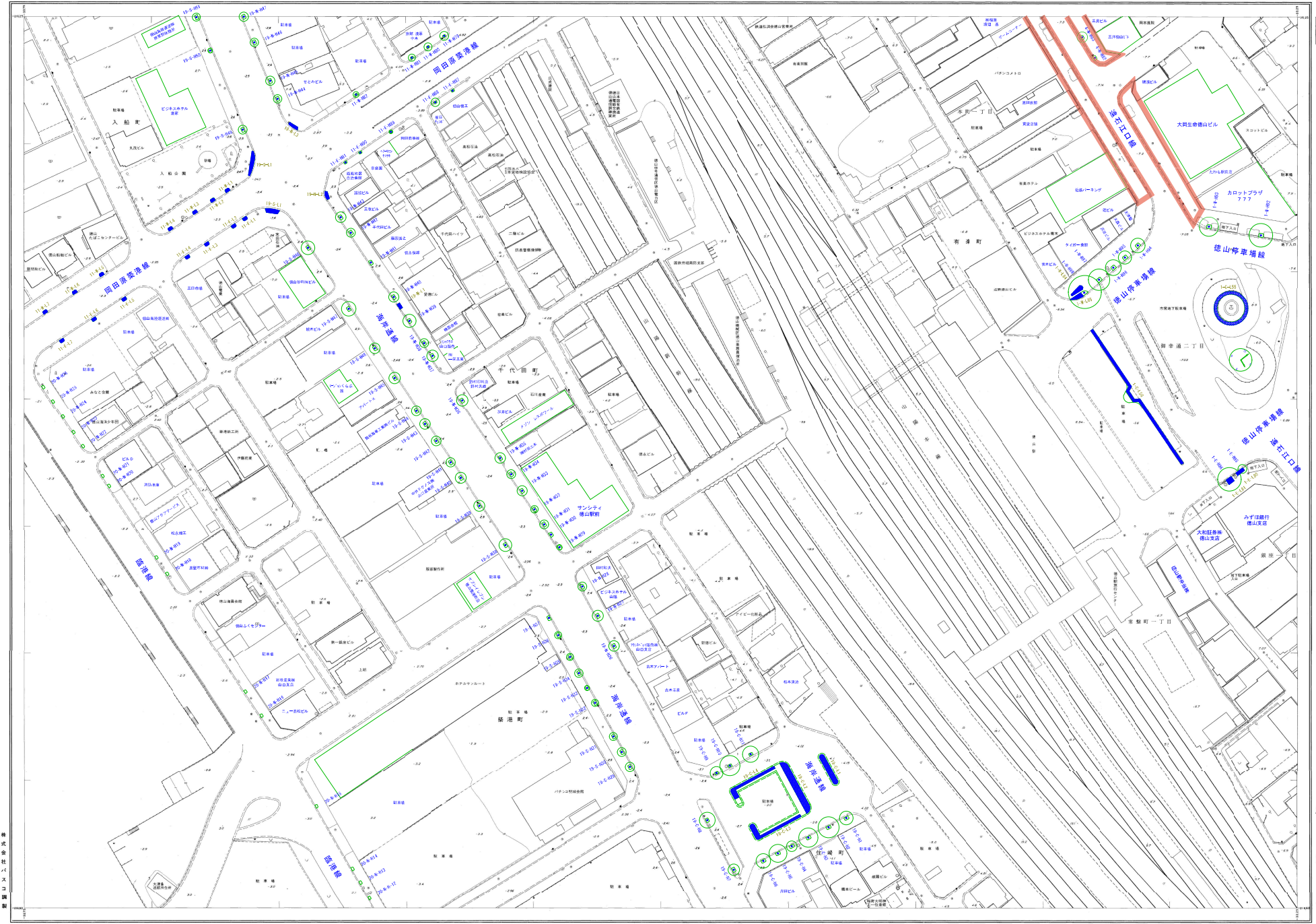
株式会社バスエコー製

- 1. 現況図 3月 30日
- 2. 路線図 3月 30日
- 3. 路線図 3月 30日
- 4. 路線図 3月 30日
- 5. 路線図 3月 30日
- 6. 路線図 3月 30日



この図は、建設省国土院調査所長官の承認を得て
 建設省の調査員及び測量士が測量したものである。
 1:7000 1:7000 1:7000
 (建設省) 昭和 56 年 10 月 15 日
 昭 56 年 10 月 15 日

周南市現況平面図



本図は、建設省国土院の委託を受けて作成されたもので、その正確性を保証するものではありません。
© 2020 国土院

1:1000
0 10 20 30 40 50

建設省国土院
国土院
国土院
国土院

周南市現況平面図



株式会社
バスコ
調製

- 1. 現況図 1/1000
- 2. 現況図 1/1000
- 3. 現況図 1/1000
- 4. 現況図 1/1000
- 5. 現況図 1/1000
- 6. 現況図 1/1000
- 7. 現況図 1/1000
- 8. 現況図 1/1000
- 9. 現況図 1/1000
- 10. 現況図 1/1000
- 11. 現況図 1/1000
- 12. 現況図 1/1000
- 13. 現況図 1/1000
- 14. 現況図 1/1000
- 15. 現況図 1/1000
- 16. 現況図 1/1000
- 17. 現況図 1/1000
- 18. 現況図 1/1000
- 19. 現況図 1/1000
- 20. 現況図 1/1000
- 21. 現況図 1/1000
- 22. 現況図 1/1000
- 23. 現況図 1/1000
- 24. 現況図 1/1000
- 25. 現況図 1/1000
- 26. 現況図 1/1000
- 27. 現況図 1/1000
- 28. 現況図 1/1000
- 29. 現況図 1/1000
- 30. 現況図 1/1000
- 31. 現況図 1/1000
- 32. 現況図 1/1000
- 33. 現況図 1/1000
- 34. 現況図 1/1000
- 35. 現況図 1/1000
- 36. 現況図 1/1000
- 37. 現況図 1/1000
- 38. 現況図 1/1000
- 39. 現況図 1/1000
- 40. 現況図 1/1000
- 41. 現況図 1/1000
- 42. 現況図 1/1000
- 43. 現況図 1/1000
- 44. 現況図 1/1000
- 45. 現況図 1/1000
- 46. 現況図 1/1000
- 47. 現況図 1/1000
- 48. 現況図 1/1000
- 49. 現況図 1/1000
- 50. 現況図 1/1000

1:1000

注：緑線地所の図は管理界付図参照。
この図は、建設省国土院の委託を得て
国土院の測量員が測量成果(測量図)を使用
して作成したものである。
(測量番号) 昭59、中公第 166 号
昭60、中公第 117 号