
























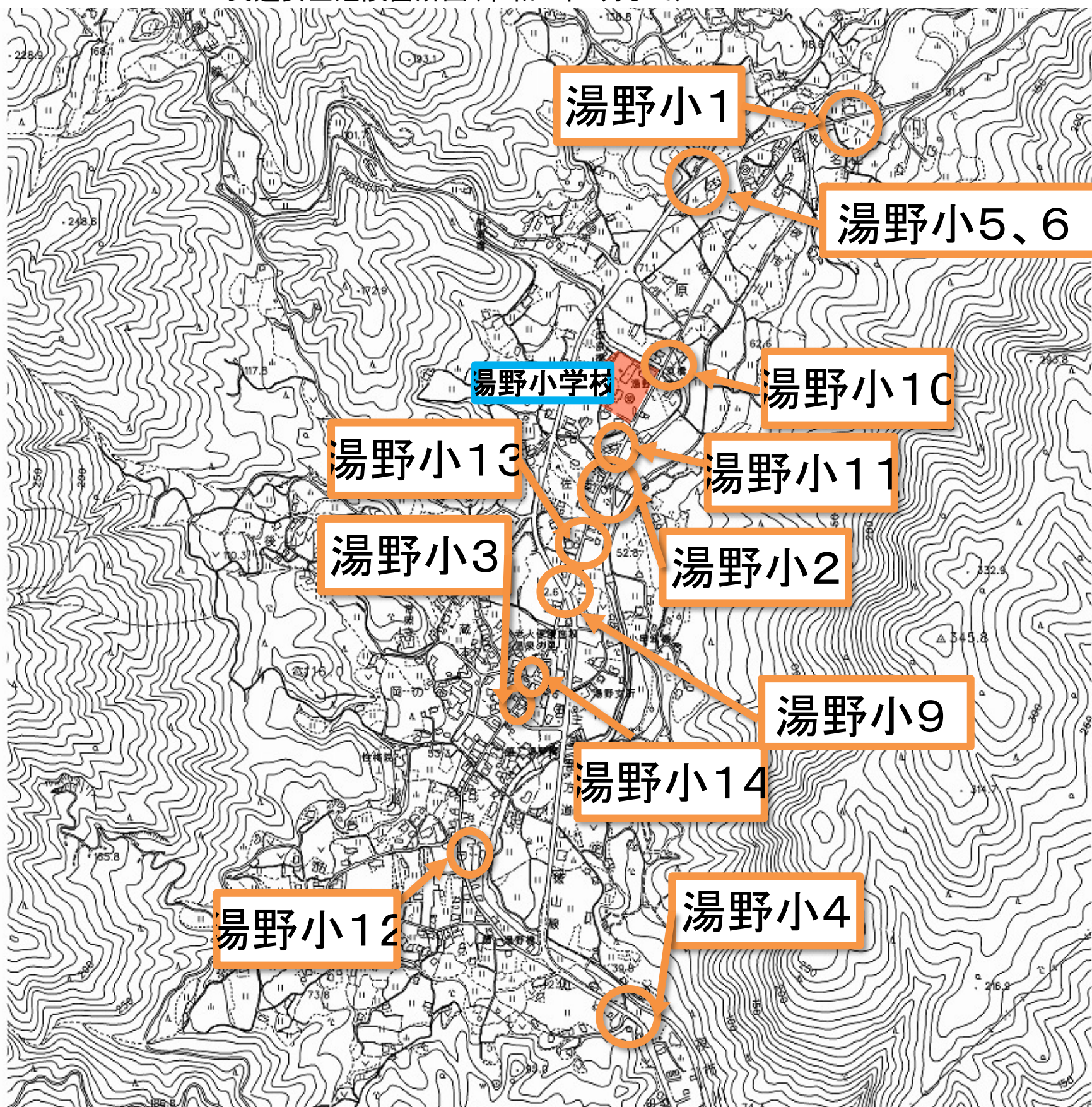


周南市通学路対策一覧表(令和7年5月)

NO.	場所（地名）	道路種別 道路名	危険箇所の状況及び要望理由	内容	危険度	対策方法	学校からのおおよその距離	通行する児童生徒数（約）	危険箇所写真	対策内容	対策主体	要望年度	対策年度	対策状況	対策後写真
湯野小1	湯野（名山）	県道串戸田線	通学路の一部で道幅が狭くなる場所がある。歩道並びに歩行者用を示す白線がない。通行する車も該当箇所のおよそ200mの区間は、交互通行をしている。	交通安全	A	ガードパイプの設置	0.7km	5		道路の改良計画進行中 見守り活動の重点化、注意喚起	道路管理者（県） 学校	H27	H30	写真はR元年6月1日現在。歩道は100m完成済み。	
湯野小2	湯野（佐古）	市道湯野中央線	ガードパイプが途中までしか設置されておらず転落する危険がある。	交通安全	B	ガードパイプの設置	0.1km	7		ガードパイプの設置	道路管理者（市）	H27	H28	対策済	
湯野小3	湯野（蔵本）	市道	カーブミラーが木によって隠れているため危険。	交通安全	A	木の伐採	0.8km	1		道路管理者【市】で対応	道路管理者（市）	H28	H28	民地の木であるため所有者に選定を依頼。対策済み。右の写真はR元年6月1日現在。	
湯野小4	湯野（小野）	県道山口徳山線	歩道の横に溝があり、ラバーボールが立っているが、隙間から落ちる危険がある。	交通安全	C	ガードパイプの設置	0.5km	5		見守り活動の重点化、注意喚起	学校	H30	H30	学校による注意喚起対応。右の写真はR元年6月1日現在。	
湯野小5	湯野（湯野）	県道串戸田線	工事中の為なのか、歩道が途中で途切れている。	交通安全	B	歩道の整備	0.8km	5		道路の改良計画進行中 見守り活動の重点化、注意喚起	道路管理者（県） 学校	R2	R3	右の写真はR3年5月2日現在	
湯野小6	湯野（上名山）	県道串戸田線	歩道が途切れている先に、高さのある橋がある。	交通安全	C	手前にガードパイプの設置	0.8km	5		道路の改良計画進行中 見守り活動の重点化、注意喚起	道路管理者（県） 学校	R2	R3	右の写真はR3年5月2日現在	
湯野小7	湯野（行田）	県道串戸田線	歩道もなく、高さのある溝で、転落の危険がある。	交通安全	C	ガードパイプの設置	1.km	4		道路の改良計画進行中 見守り活動の重点化、注意喚起	道路管理者（県） 学校	R2	R3	右の写真はR3年5月2日現在	
湯野小8	湯野（上柚木河内）	県道串戸田線	途中から歩道がなくなっており、道幅も狭くなっている。	交通安全	B	歩道の整備	2.0km	4		見守り活動の重点化、注意喚起	学校	R2	R3	学校による注意喚起 変化なしのため、画像はありません。	
湯野小9	湯野（小串原）	県道山口徳山線	横断歩道手前の車道と歩道を分ける白線が消えている。横断歩道の1番目の白線を停止線と間違える可能性がある。	交通安全	A	白線の舗装	0. 5Km	1		見守り活動の重点化、注意喚起	学校	R2	R3	学校による注意喚起 白線、対策済み	
湯野小10	湯野（牧）	市道湯野中央線	歩道も路側帯もなく、通行に注意が必要である。	交通安全	A	路側帯の設置	0.1km	5		白線補修	道路管理者（市）	R3	R3	対策済み	
湯野小11	湯野（小串原）	市道山口徳山線	ガードレールもなく、いつ倒れてくるか分からない状態。立ててある物も古いため、危険。	交通安全	C	新しい金網、杭の設置	0.2km	1			道路管理者（市）	R4	R4	対策済み	
湯野小12	湯野（中小野）	市道	歩道も路側帯もなく、通行に注意が必要である。	交通安全	A	路側帯の設置	1.7km	4			道路管理者（市）	R4	R4	対策済み	
湯野小13	湯野（小串原）	市道	塀が斜めに傾いており、通行に注意が必要である。	交通安全	B	塀の修繕	0.4km	11				R7			
湯野小14	湯野（下町）	市道	横断歩道が対面側にもないため、横断歩道を設置してほしい。（児童はいつも横断歩道とは反対側の道を歩いてきている。）	交通安全	C	横断歩道の設置	0.7km	5				R7			

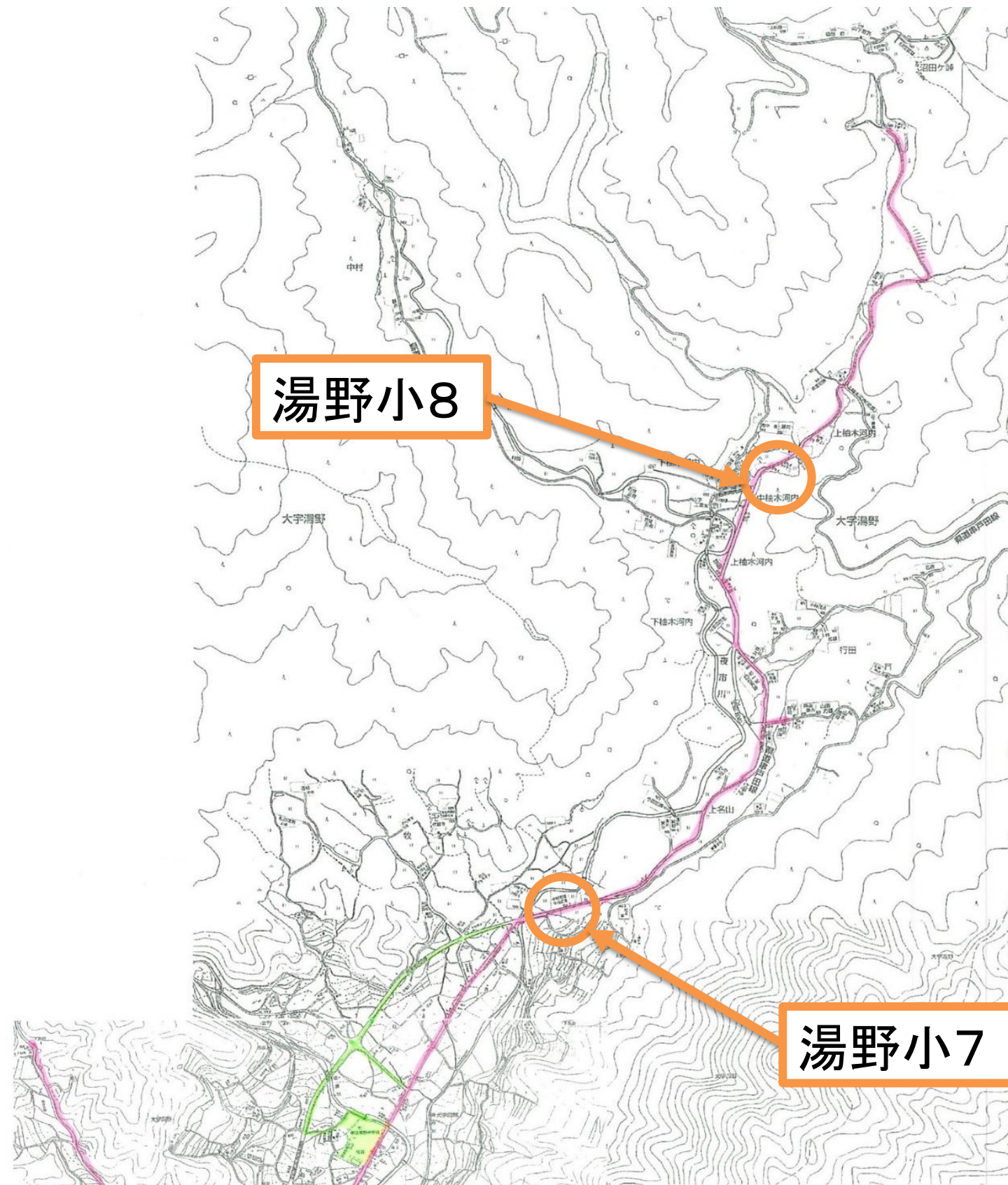


交通安全危険箇所図(令和7年6月まで)





# 交通安全危険箇所図(令和7年5月)





# 防犯・防災危険箇所図(令和7年5月)

