

周南市通学路対策一覧表(令和7年6月)

NO.	場所（地名）	道路種別 道路名	危険箇所の状況及び要望理由	内容	危険度	対策方法	学校からのおよそ距離	通行する児童生徒数（約）	危険箇所写真	対策内容	対策主体	要望年度	対策年度	対策状況	対策後写真
福川小1	南陽幼稚園交差点	市道福川三丁目3号線	横断歩道の場所が色分けしてあるが、見通しが悪い。	交通安全	B	カーブミラー等の設置	100m	120		カーブミラー設置は困難。見守り活動の重点化、注意喚起	学校	H28	H28	学校による注意喚起対応	
福川小2	福川三丁目	市道福川三丁目1号線	道幅が狭く、川へ転落する可能性があるため、川の反対側にグリーンラインを延長する対策が講じられた。	交通安全	B	川への転落防止対策	140m	30			道路管理者（市）	R4	R4	学校による注意喚起	
福川小3	上迫町	市道本陣町5号線	道幅が狭く、白線が消えかかっている。	交通安全	B	区別のラインの塗り替え	500m	20		白線の塗り替え	道路管理者（市）	H28	H28	対策済	
福川小4	福川2丁目	市道本陣町7号線	横断歩道が消えかけている。	交通安全	B	白線の引き直し	700m	10		白線の塗り替え	交通管理者	H28	H28	対策済	
福川小5	新地踏切横陸橋（戎町側）	県道下松新南陽線	陸橋の登り口付近に手すりがない、転倒する可能性がある。	交通安全	B	手すりの設置	500m	60		道路管理者（県）で対応	道路管理者（県）	H28	H28	対策済	
福川小6	新地踏切付近	市道南新開・高洲線	路側帯が無く車や自転車が児童のそばを走る。	交通安全	B	路側帯のラインの設置	500m	60		28年度合同点検実施 ・路面に注意喚起表示の設置	道路管理者（市）	H28	H28	対策済	
福川小7	西浜新橋横	県道下松新南陽線	県道の横断歩道が消えかけている。	交通安全	A	白線の引き直し	600m	10		白線の塗り替え	交通管理者	H27 R5	H27	H27対策済みであったが、白線が消えている部分が多い。	
福川小8	新地町交差点	県道下松新南陽線	横断歩道が消えかけている。	交通安全	B	白線の引き直し	800m	10		白線の塗り替え	交通管理者	H28	H28	対策済	
福川小9	新地踏切	市道中市町9号線	(H29) 踏切の枕木が老朽化し、穴が空いているため、児童の歩行が危険。	交通安全	B	枕木の取替	500m	60		枕木の取替・整備	J R	H29	H29	穴埋め、応急対応済み	
福川小10	南陽幼稚園交差点	市道福川三丁目2号線	道路上にへこんでいる部分が多くあり、児童の歩行が危険。	交通安全	B	道路の補修	100m	120		道路の補修	道路管理者（市）	H30		学校による注意喚起対応	
福川小11	本陣17-16	市道才崎西町線	踏切の幅が狭いのに、線路を渡るとき、車が後ろから、前から来るときがあつて歩行者が危険。寄りすぎると線路に落ちそう。	交通安全	B	区別のラインのを入れる	900m	10		注意喚起		R2		学校による注意喚起	
福川小12	御姫2-25	市道才崎西町線	道路の幅が狭い上に、カーブがあり通行する車がスピードを出して走ることが多い。	交通安全	B	歩道区別の白線の塗り直し	950m	10		白線の塗り直し	交通管理者	R2	R2	対策済	







周南市通学路対策一覧表(令和7年6月)

NO.	場所（地名）	道路種別 道路名	危険箇所の状況及び要望理由	内容	危険度	対策方法	学校からのおおよそ距離	通行する児童生徒数（約）	危険箇所写真	対策内容	対策主体	要望年度	対策年度	対策状況	対策後写真
福川小13	新地踏切	市道中市町9号線	踏切後、両サイドに道が分かれており、車の往来もあるため、児童の歩行が危険。	交通安全	B	歩道整備	500m	60		注意喚起		R2		学校による注意喚起	
福川小14	新地県道	県道172号線	二車線の県道で車の往来も多い、車のスピードも速い、この先の横断歩道は信号なく、児童の歩行が危険。	交通安全	B	信号、ガードレールの設置	700m	15		設置基準により信号の設置は不可能	交通管理者	R2		学校による注意喚起	
福川小15	西新地交差点	市道638号線	歩道の坂道を上げるにつれて、道路横の地面とかなりの差がある。高い段差で児童の歩行が危険。	交通安全	A	転落防止柵等の設置	1 km	10				R2		学校による注意喚起	
福川小16	南陽幼稚園交差点	市道福川三丁目2号線	横断歩道はあるが、見通しが悪く車の通りも多い	交通安全	B	カーブミラー等の設置	100m	120		グリーンラインの敷設	交通管理者	R2	R2	対策済	
福川小17	南陽幼稚園交差点付近	市道福川中市町5号線	ブロック塀に囲まれている	防災	B	定期的な安全点検	120m	120		注意喚起	学校	R2		学校による注意喚起	
福川小18	南陽幼稚園交差点付近	市道福川中市町5号線	片側がブロック塀で、反対側は溝がある	防災	B	定期的な安全点検	140m	120		注意喚起	学校	R2		学校による注意喚起	
福川小19	皿山南	市道福川三丁目1号線	片側がブロック塀	防災	B	定期的な安全点検	80m	30		注意喚起	学校	R2		学校による注意喚起	
福川小20	皿山南	市道福川三丁目1号線	見通しが悪く、車の通りも多い	交通安全	A	カーブミラー等の設置	100m	30			学校	R2		学校による注意喚起	
福川小21	市井木地下道（福川1丁目）	市道	薄暗く人通りがすくない。少人数での歩行は危険。	防犯	B	見守り活動 照明を明るくする	350m	6		注意喚起	学校	R2		学校による注意喚起	
福川小22	市井木（福川1丁目）	市道	道が細く、ガードレールがない。転落の可能性がある。	交通安全	B	ガードレールの設置	300	6		注意喚起	学校	R2		学校による注意喚起	
福川小23	西柵 県営アパート駐車場入り口		アスファルトの塀にヒビが入っている箇所がある。	交通安全	B	補修工事	1200m	10		注意喚起	学校	R2	R4	学校による注意喚起は続けるが、塀のヒビは確認できなかった。	
福川小24	福川小北側 国道2号線に抜ける道	市道福川中市町10号線	石を積み上げた壁が崩落する危険がある。	交通安全	C	壁の補修・ネットの設置	30m	10		注意喚起	学校	R2		学校による注意喚起	

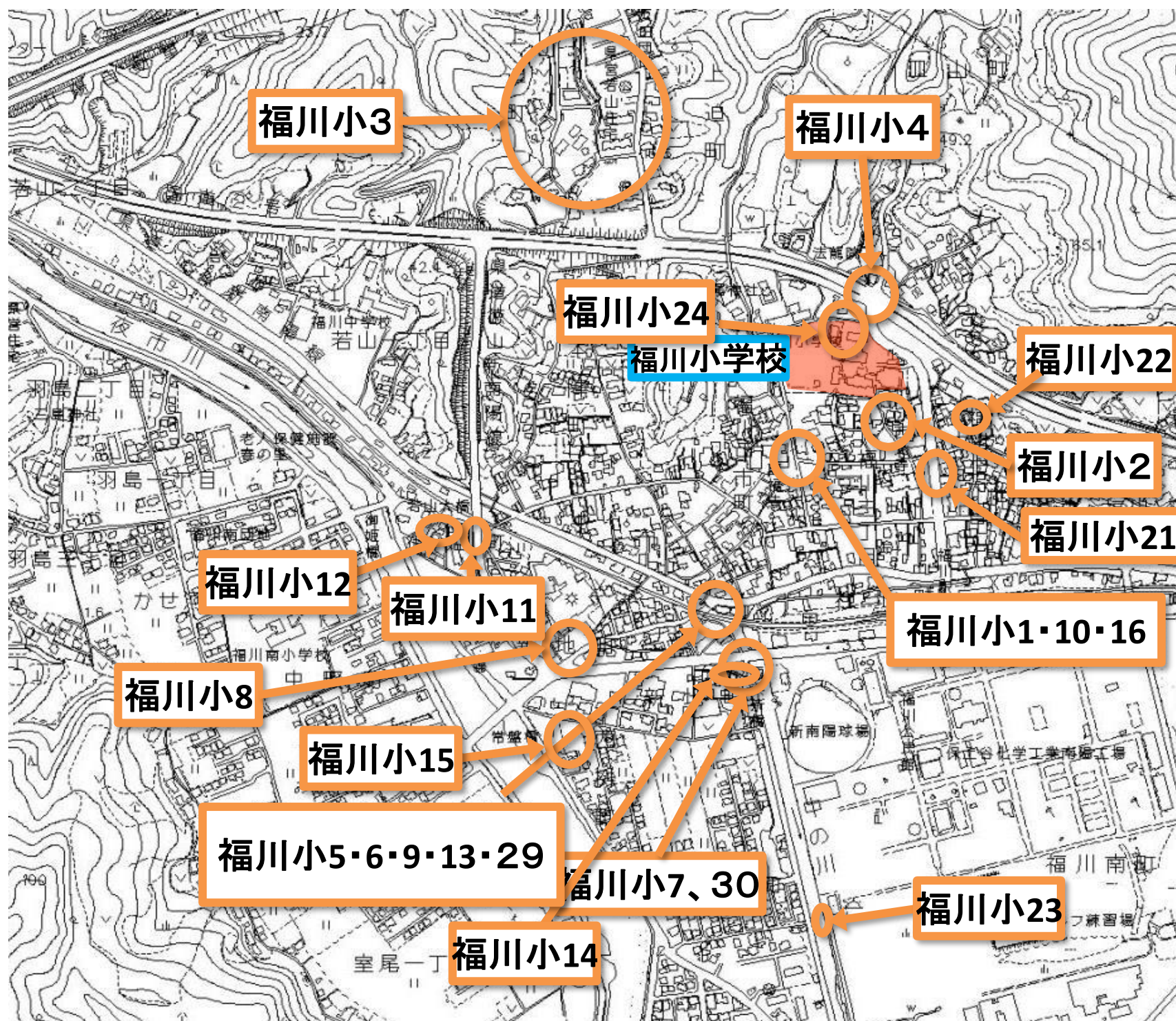


周南市通学路対策一覧表(令和7年6月)

NO.	場所（地名）	道路種別 道路名	危険箇所の状況及び要望理由	内容	危険度	対策方法	学校からのおおよその距離	通行する児童生徒数（約）	危険箇所写真	対策内容	対策主体	要望年度	対策年度	対策状況	対策後写真
福川小25	福川本陣跡の前	市道寿西町線	通行の横にブロック塀がある。	防災	B	塀を柵に替える。	500m	40		注意喚起	学校	R2		学校による注意喚起	
福川小26	徳山新南陽線下	県道下松新南陽線	舗装のコンクリートが古くなり、崩れる危険性あり。	防災	B	斜面の補修。	800m	10		注意喚起	学校	R2		学校による注意喚起	
福川小27	若山団地近く	市道若山一丁目3号線	舗装のコンクリートが崩れる危険性あり。	防災	B	斜面の補修	1000m	10		注意喚起	学校	R2		学校による注意喚起	
福川小28	西柵町24-47	市道638号	降雨時に道路と用水路の境界が分からないほど冠水する。	防災	A	ガードレールの設置	1000m	10		注意喚起	学校	R2		学校による注意喚起	



交通安全危険箇所図(令和7年6月)





# 防犯・防災危険箇所図(令和7年6月)

