


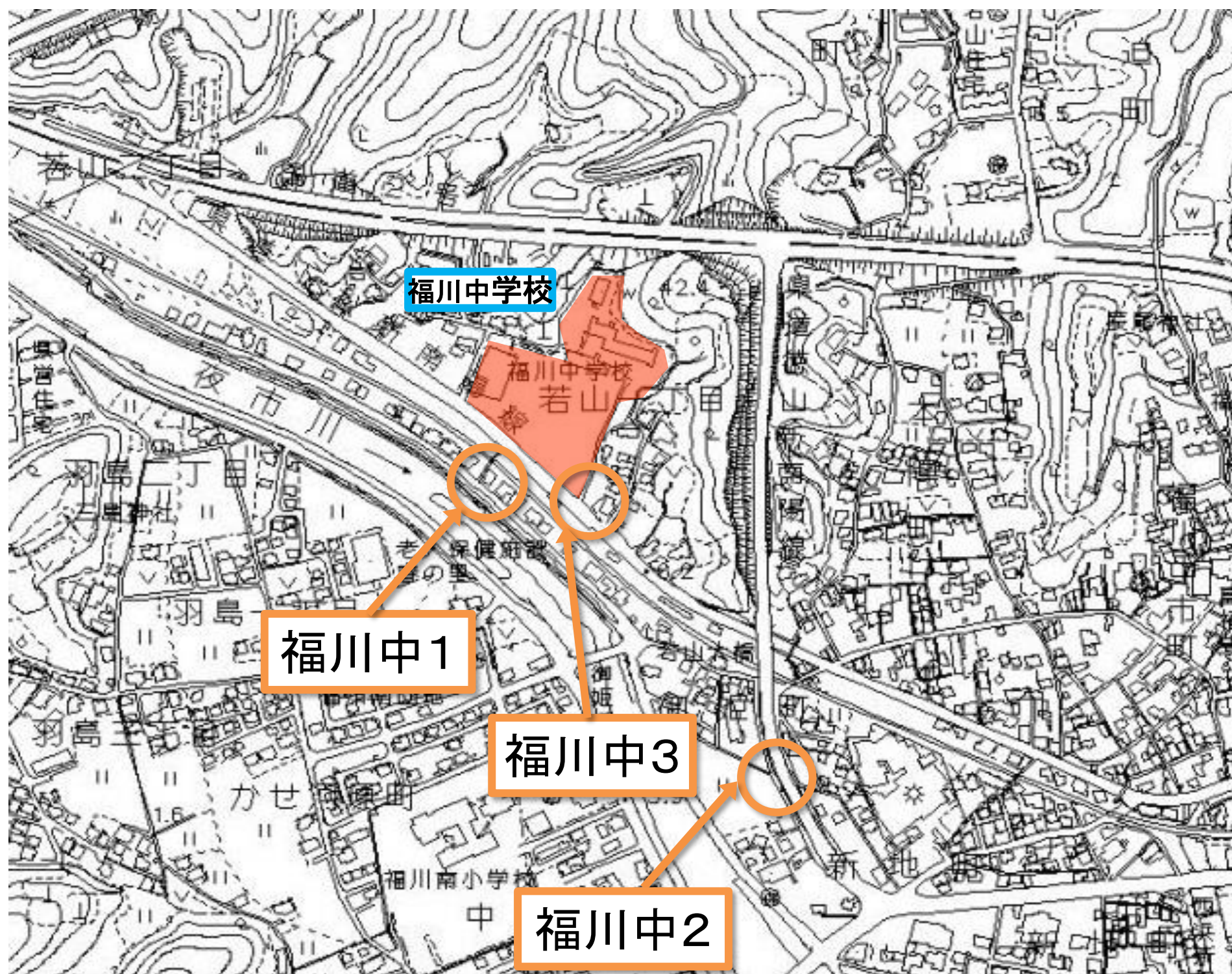


周南市通学路対策一覧表(令和7年5月)

NO.	場所（地名）	道路種別 道路名	危険箇所の状況及び要望理由	内容	危険度	対策方法	学校からのお およその距離	通行する児童 生徒数（約）	危険箇所写真	対策内容	対策主体	要望年 度	対策年 度	対策状況	対策後写真
福川中1	西掛第1踏切	J R山陽本線	踏切幅が狭く、自動車と歩行者 の離合が危険である。	交通安全	B	踏切幅の拡張	200m	60		見守り活動の重点化、注意喚起	学校	H29	H29	学校による注意喚起対応	
福川中2	御姫町道路	新地町1号線	踏切幅が狭く、自動車と歩行者 の離合が危険である。	交通安全	B	歩道の拡張	250m	60		見守り活動の重点化、注意喚起	学校	R4	R4	学校による注意喚起対応	
福川中3	福川中前	県道347号線	交通量が多く、信号機もないた め危険である。	交通安全	C	信号機の設置	0m	60		見守り活動の重点化、注意喚起	学校	R5	R5	通行禁止を学校にて周知	

交通安全危険箇所図(令和7年5月)



防犯・防災危険箇所図(令和7年5月)

