










周南市通学路対策一覧表(令和7年5月)

NO.	場所（地名）	道路種別 道路名	危険箇所の状況及び要望理由	内容	危険度	対策方法	学校からのおお よその距離	通行する児童 生徒数（約）	危険箇所写真	対策内容	対策主体	要望年度	対策年度	対策状況	対策後写真
須磨小1	須万	市道須万市中央線	建物が倒壊寸前である。	防災	B	取り壊し	70m	3		注意喚起、コーン設置	市民センター 学校	H30	R2	取り壊し済み	
須磨小2	須万	市道須万市中央線	横断歩道の線が薄くなっている。	交通安全	C	線の塗り替え	60m	1		横断歩道塗り替え	交通管理者	H30	R3	対策済	
須磨小3	須万	市道須万市中央線	路側帯の白線が薄くなっている。	交通安全	C	線の塗り替え	100m	0		見守り活動の重点化、注意喚起 （引き直しが必要なほど薄くなっていない。必要となれば引き直しを実施）	交通管理者 学校	H30	H30	学校による注意喚起対応	
須磨小4	須万	国道434号線	横断歩道の線が薄くなっている。	交通安全	C	線の塗り替え	800m	0		横断歩道塗り替え	交通管理者	H30	R2	塗り替え済	
須磨小5	須万	市道須万市中央線 と学校の間	ブロック塀	防災	C	注意喚起	5m	4		注意喚起	学校	R2		学校による注意喚起	
須磨小6	須万	市道須万市中央線	ブロック塀 通学路・集合場所の郵便局近く	防災	C	注意喚起	80m	0		注意喚起	学校	R2		通学路から除外 学校による注意喚起	
須磨小7	須万	市道須万市中央線	ブロック塀	防災	C	注意喚起	200m	0		注意喚起	学校	R2		通学路から除外 学校による注意喚起	
須磨小8	須万	市道須万市中央線	ブロック塀	防災	C	注意喚起	200m	0		注意喚起	学校	R2		通学路から除外 学校による注意喚起	
須磨小9	須万	市道須万市中央線	ブロック塀、倒れかけているため	防災	C	注意喚起	500m	0		注意喚起	学校	R2		通学路から除外 学校による注意喚起	
須磨小10	須万	須磨小学校	ブロック塀	防災	C	注意喚起	敷地内	4		注意喚起	学校	R2	R5	学校による注意喚起	
須磨小11	須万	市道須万市中央線	屋根瓦の崩落	防災	B	注意喚起 通学路の変更 ブロック塀の修繕	60m	3			所有者	R6		学校による注意喚起	
須磨小12	須万	市道須万市中央線	ブロック塀	防災	C	注意喚起 ブロック塀の修繕	80m	3			所有者 建築指導課	R6		学校による注意喚起	

周南市通学路対策一覧表(令和7年5月)

NO.	場所（地名）	道路種別 道路名	危険箇所の状況及び要望理由	内容	危険度	対策方法	学校からのおお よその距離	通行する児童 生徒数（約）	危険箇所写真	対策内容	対策主体	要望年度	対策年度	対策状況	対策後写真
須磨小 13	須万	市道須万市中央線	ブロック塀	防災	C	注意喚起 ブロック塀の修繕	60m	1			所有者 建築指導課	R6		学校による注意喚起	