

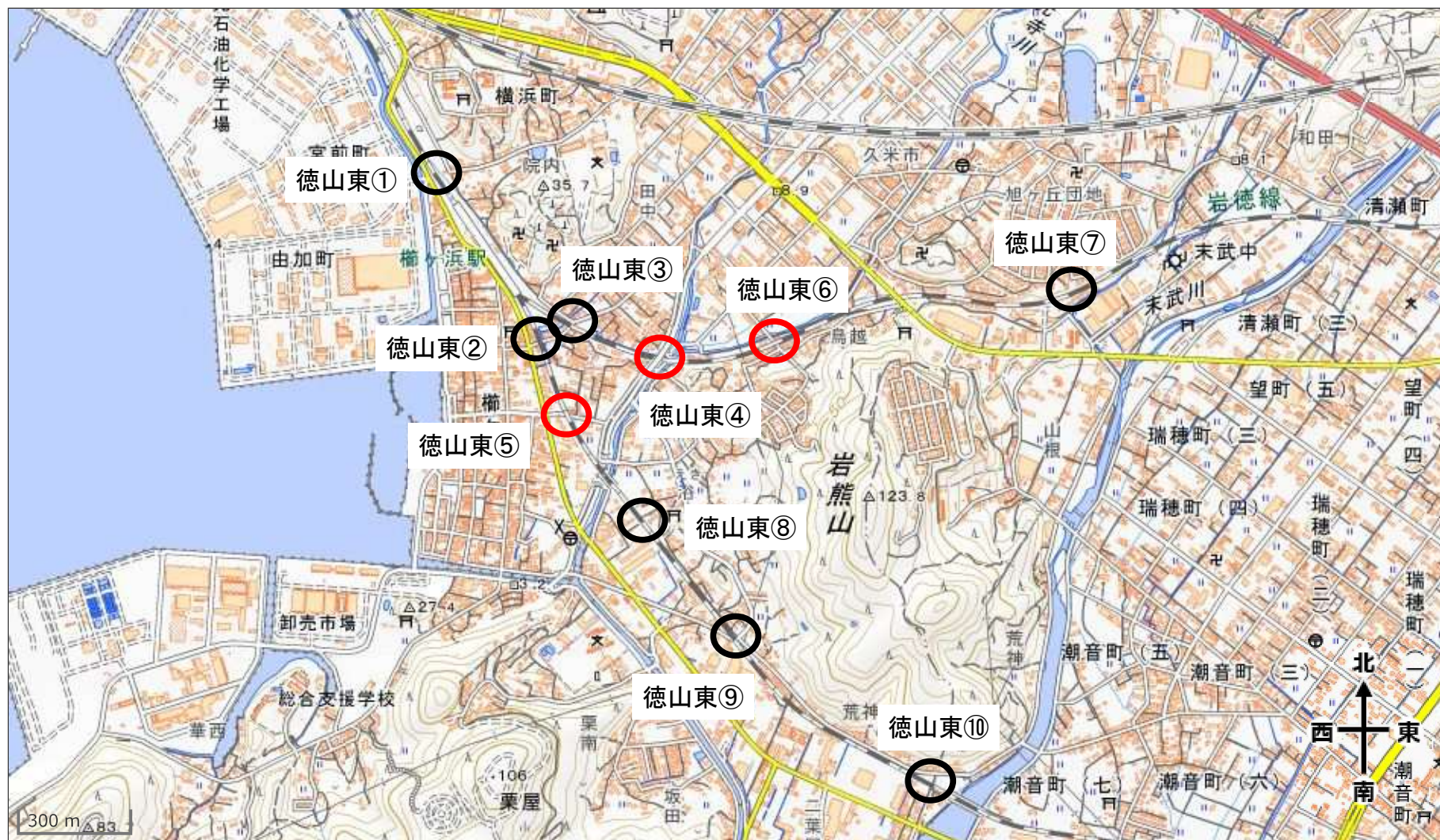
位置図



位置図

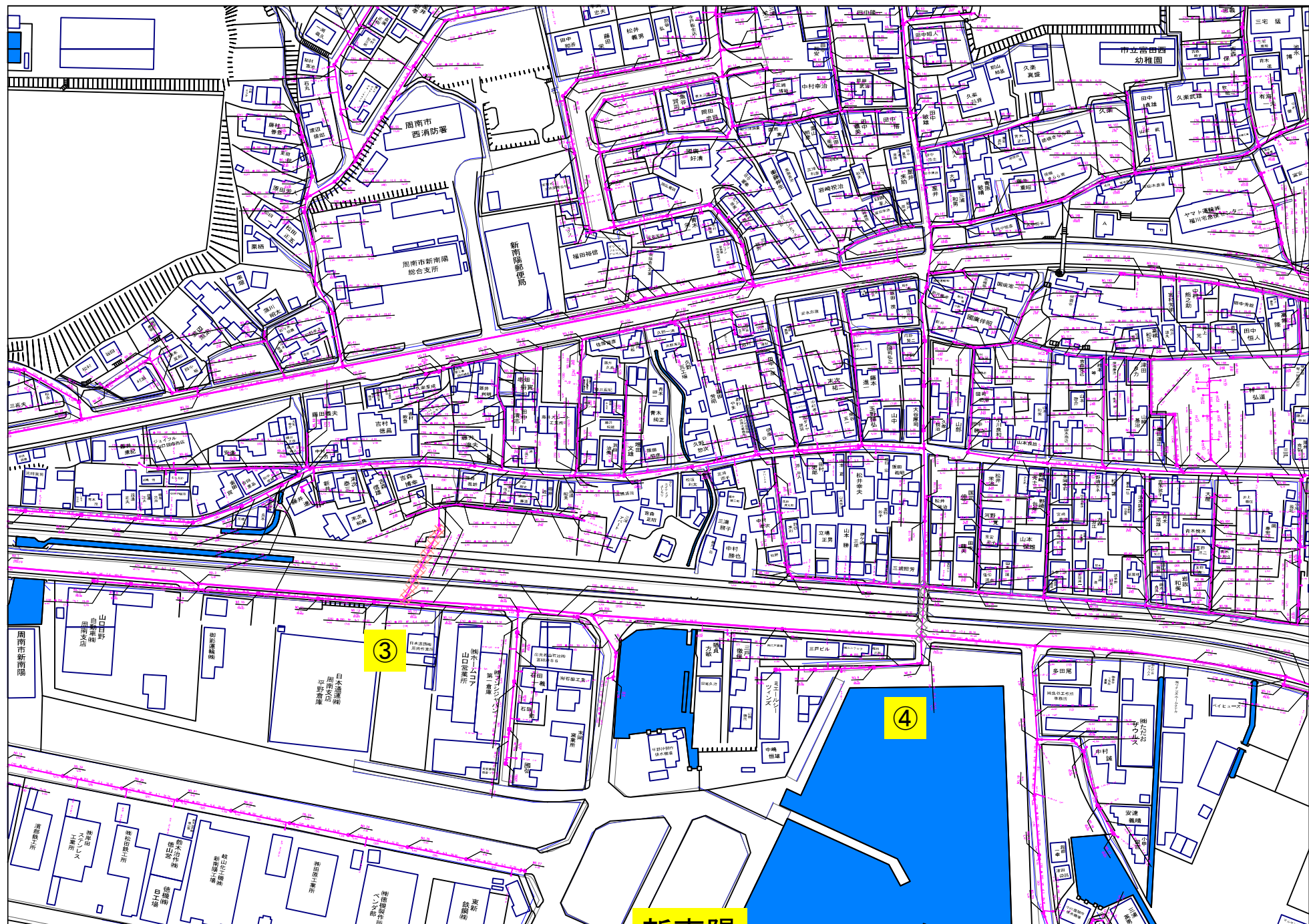


位置図



位置図

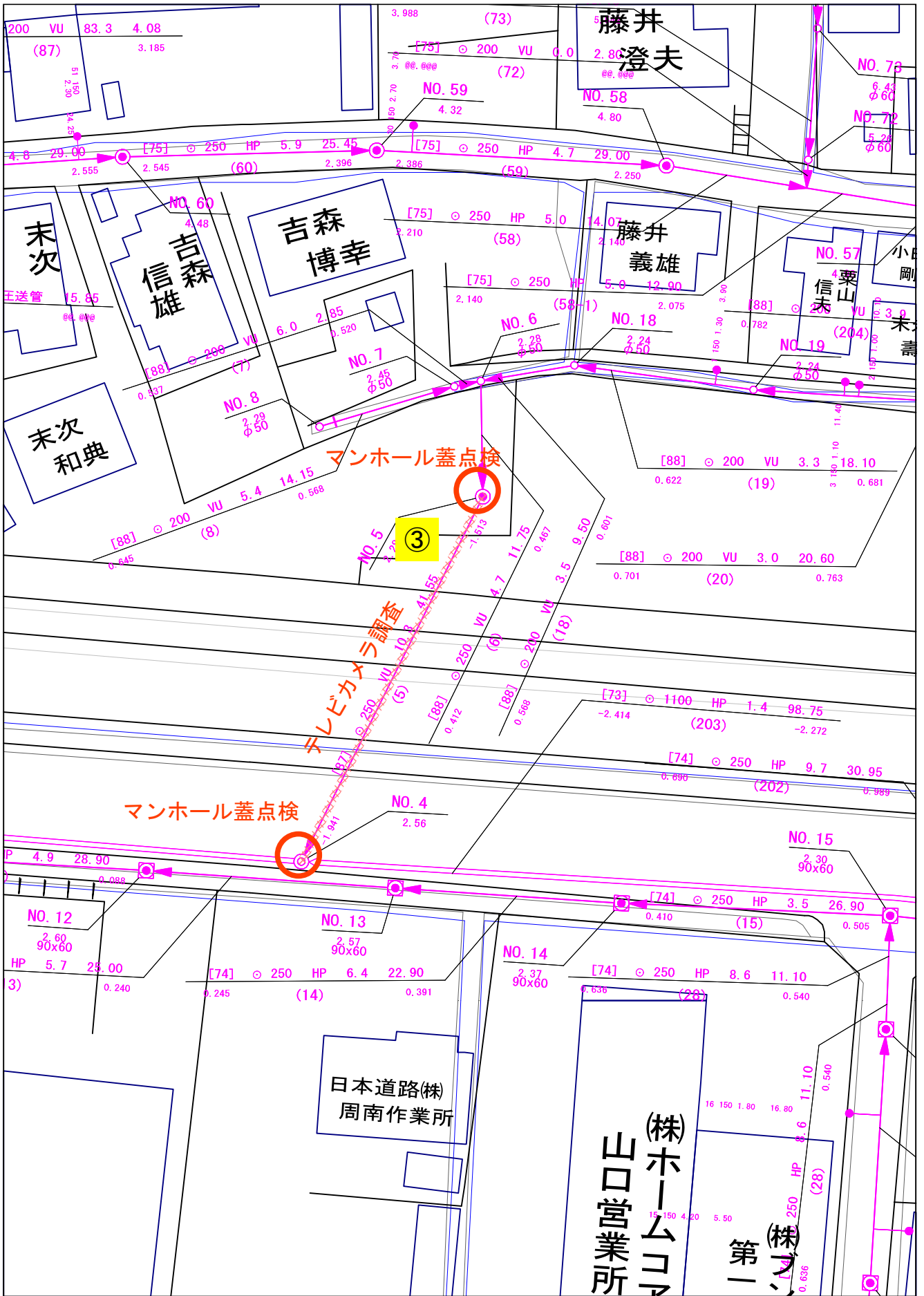




本図面は参考図面です。

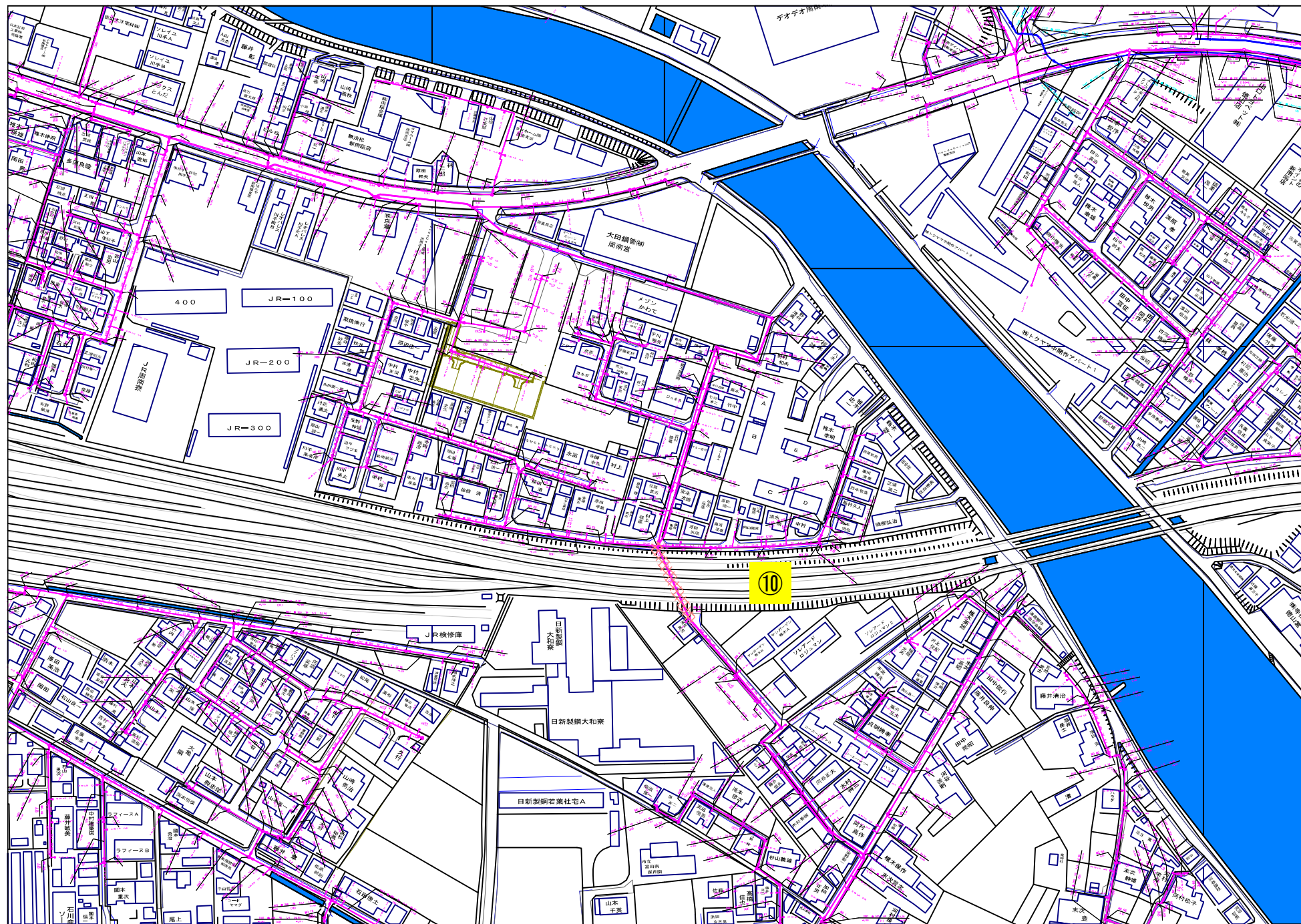
新南陽

[44709, 44710, 44714, 44715, 44719, 44720, 44806, 44811, 44816]

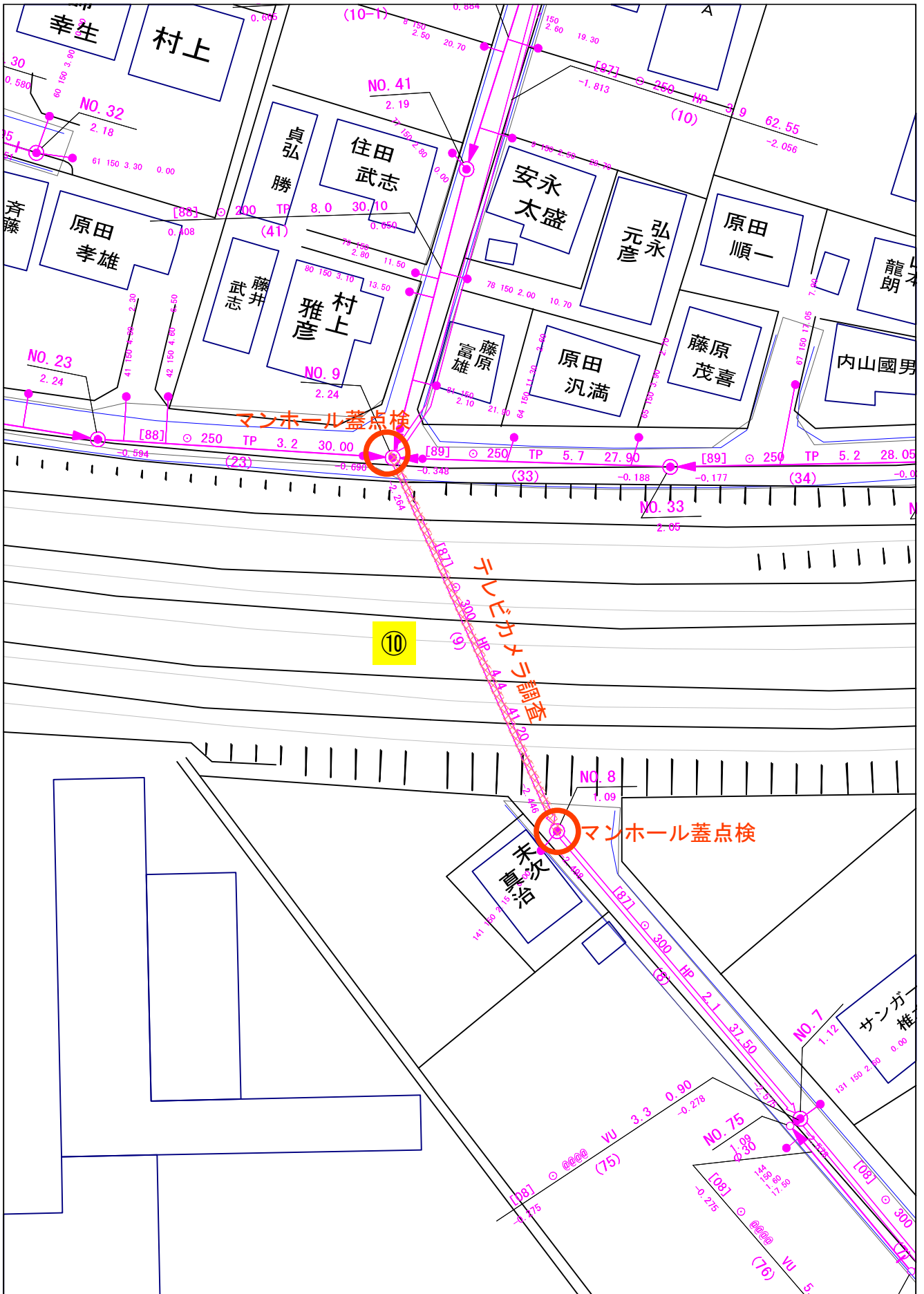


本図面は参考図面です。
 現地の状況を優先としますので必ず現地確認をしてください。

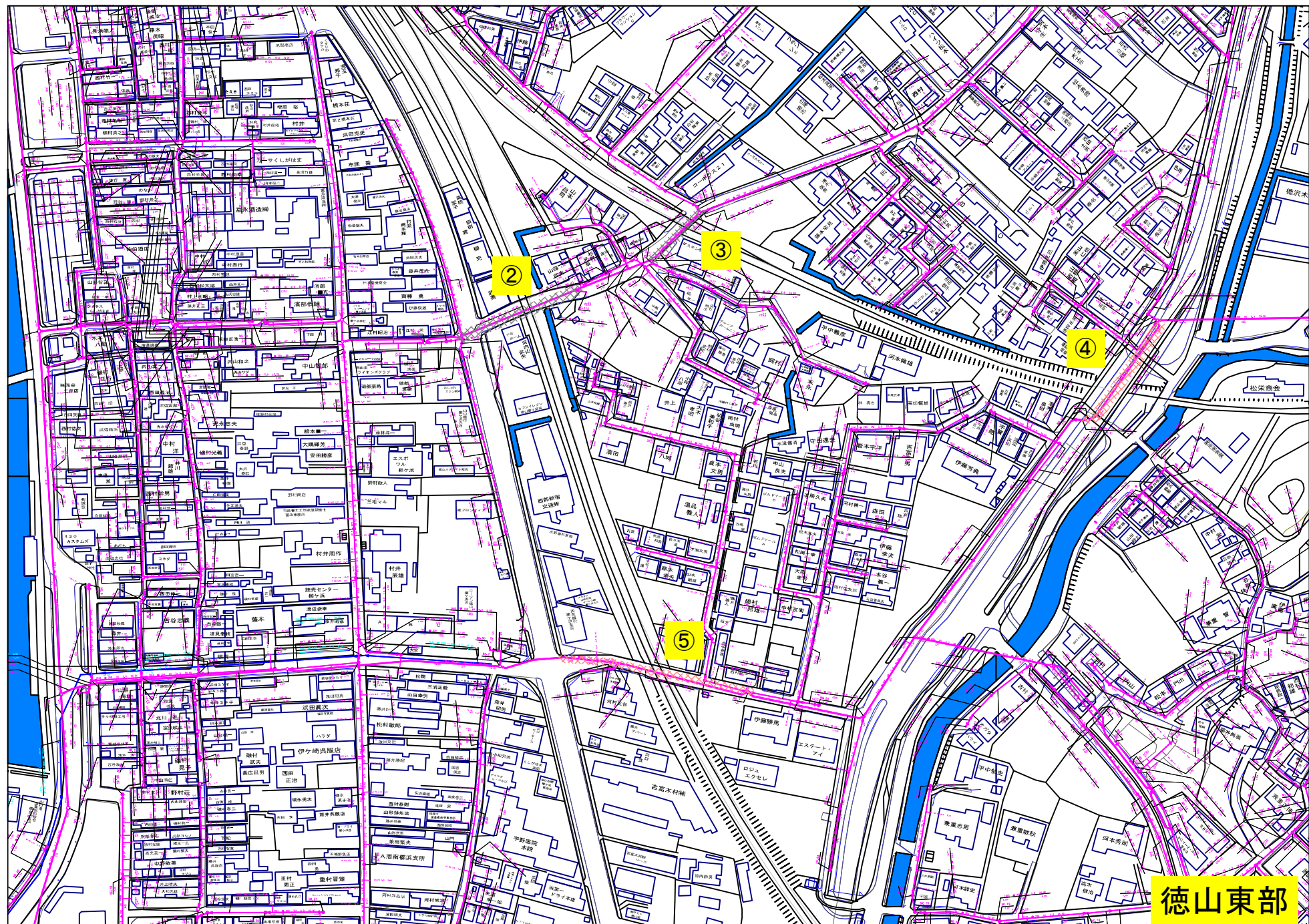
新南陽 [44714, 44715, 44719, 44720]



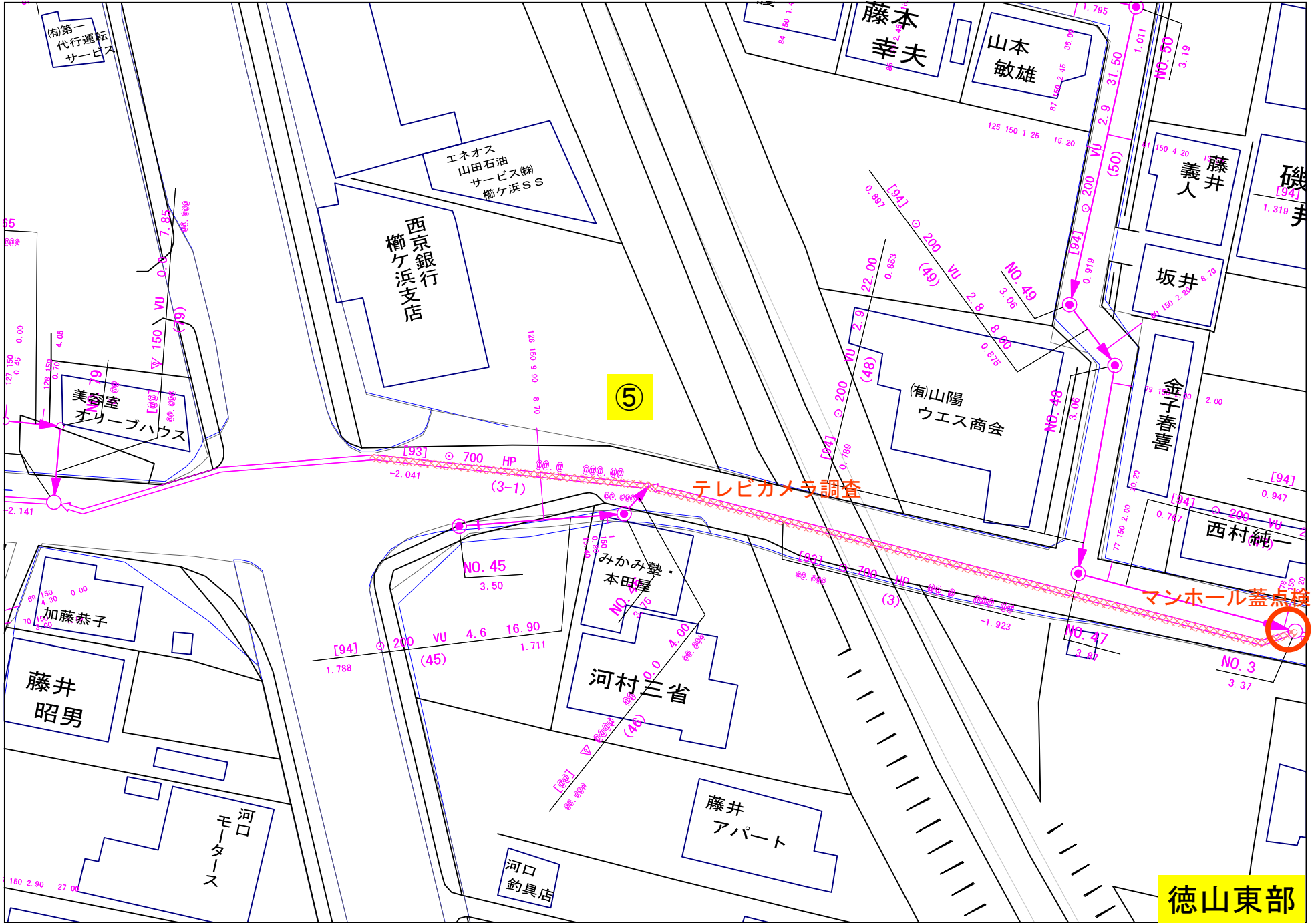
本図面は参考図面です。
現地の状況や関係法令に基づき、必ずしも正確な位置を示すものではありません。



本図面は参考図面です。
現地の状況を優先としますので必ず現地確認をしてください。



徳山東部



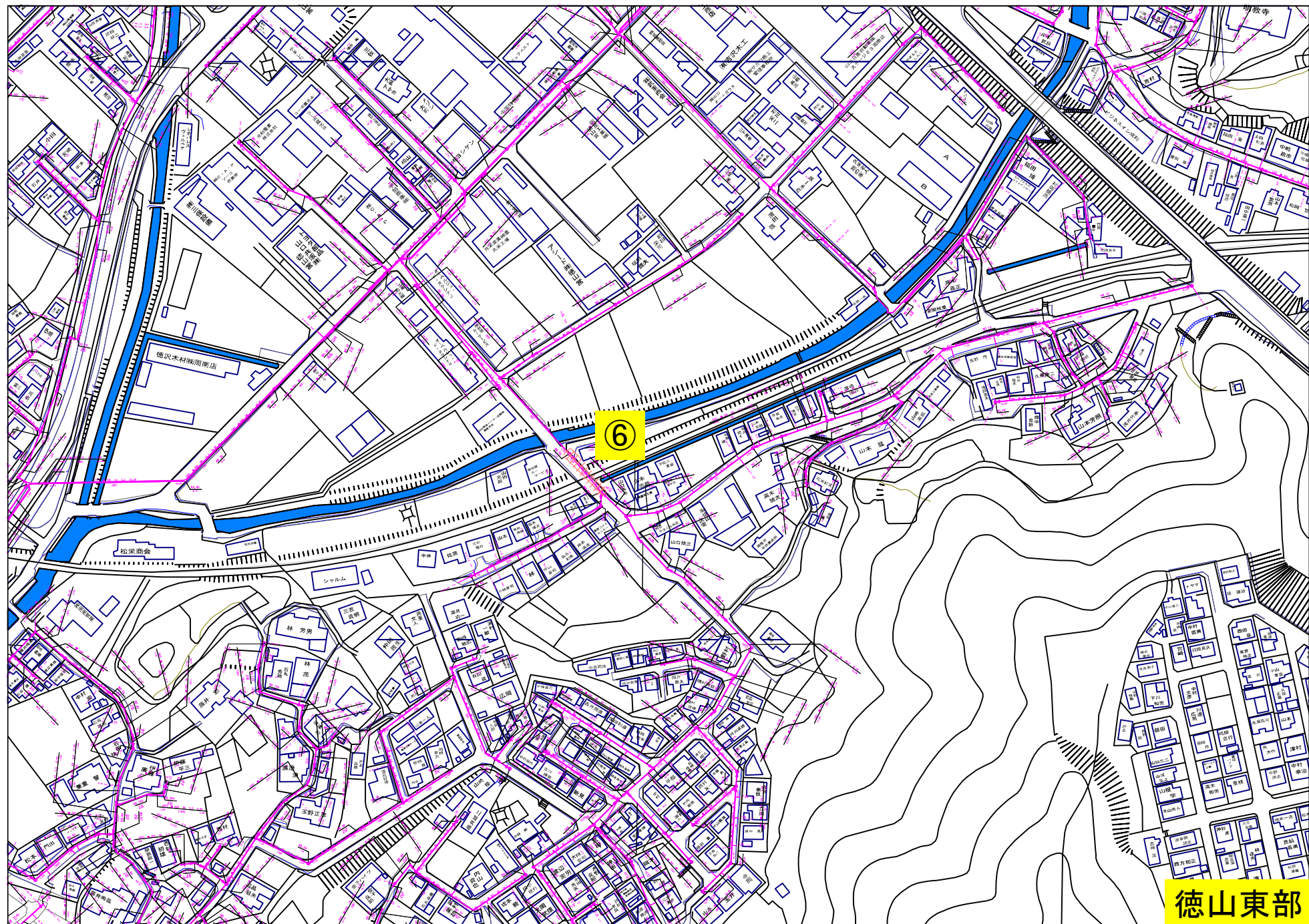
5

テレビカメラ調査

マンホール蓋点検

徳山東部

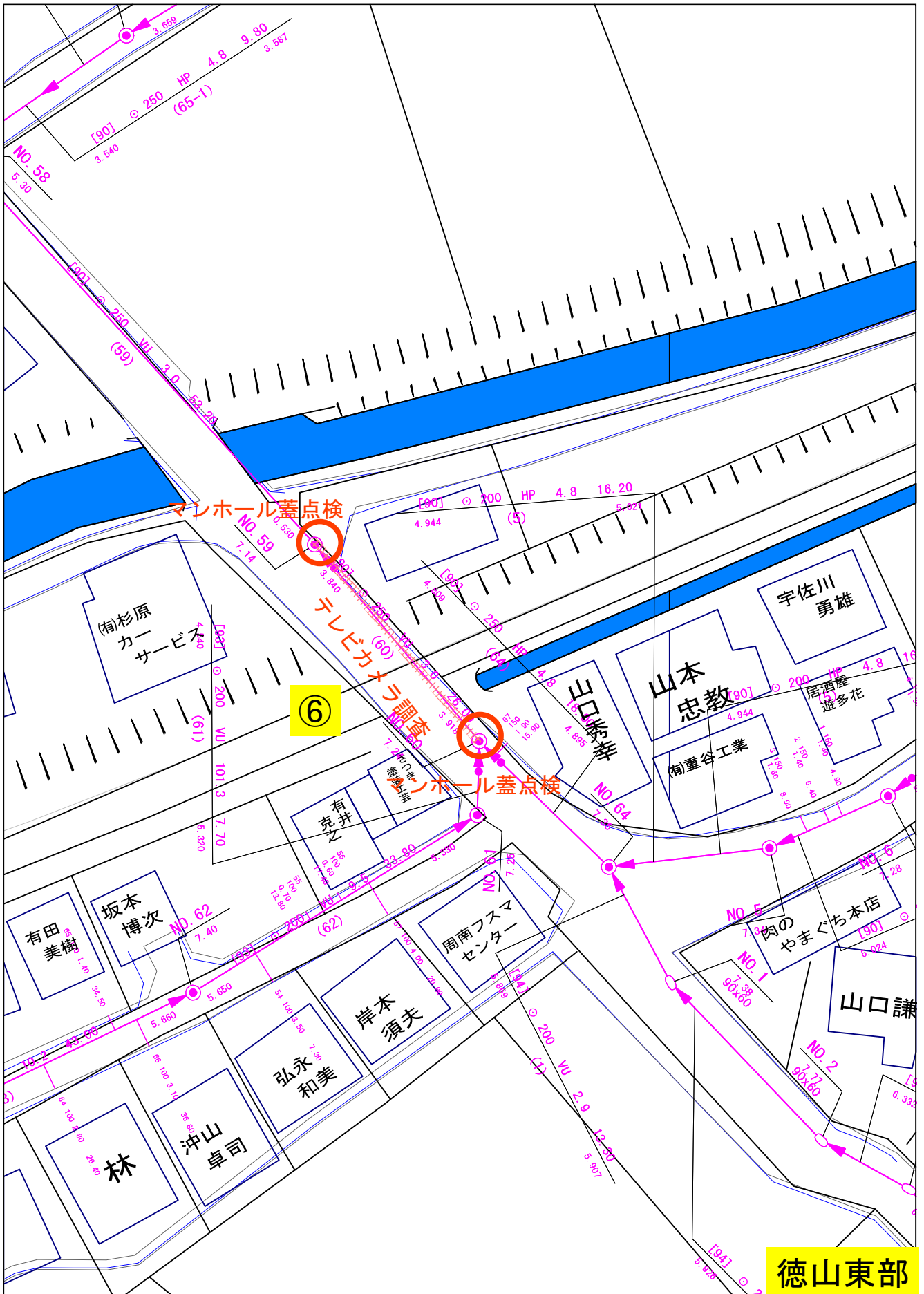
本図面は参考図面です。



徳山東部

本図面は参考図面です。

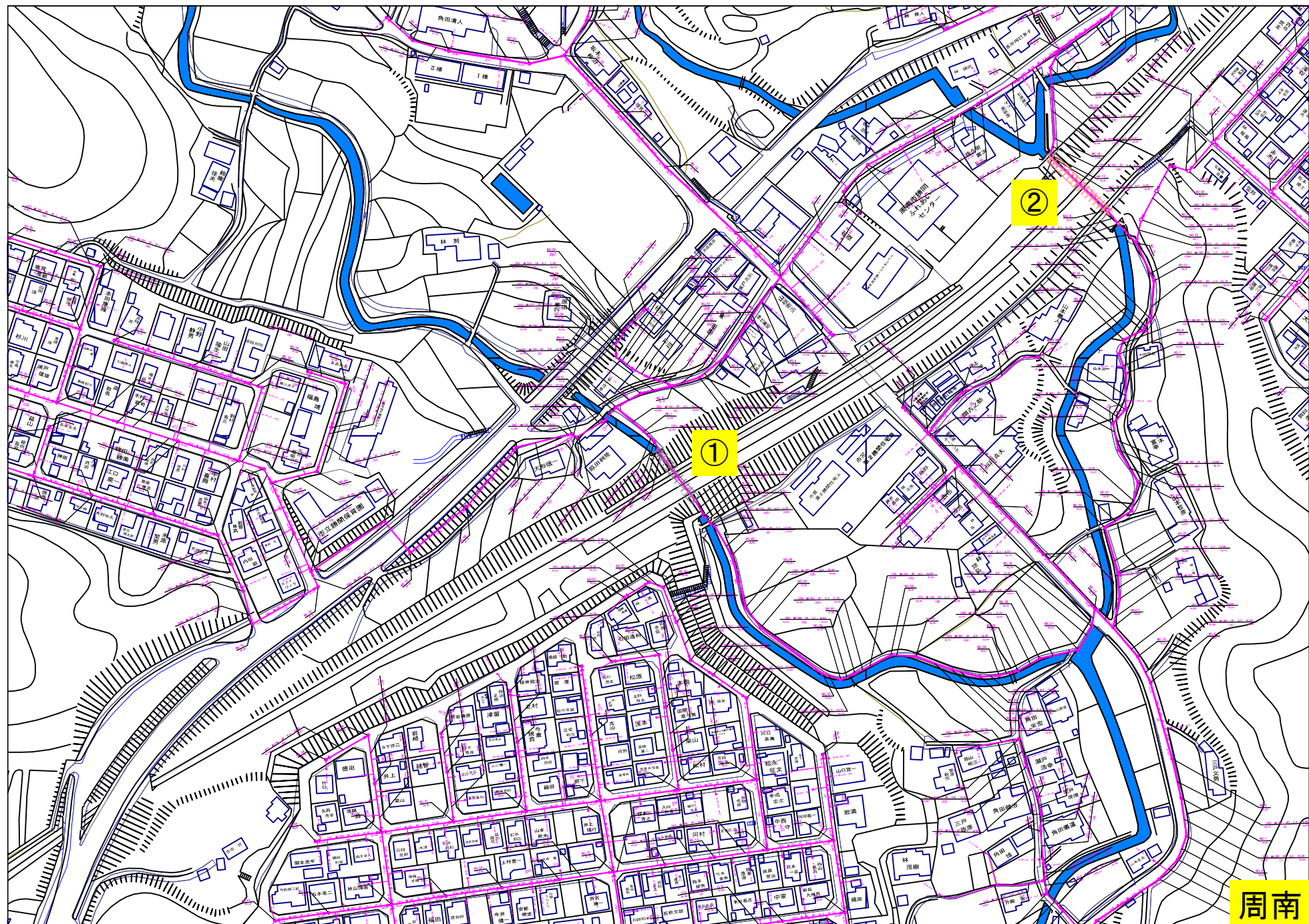
令和2年7月9日 [51113, 51114, 51115, 51118, 51119, 51120, 51123, 51124, 51125, 51216]

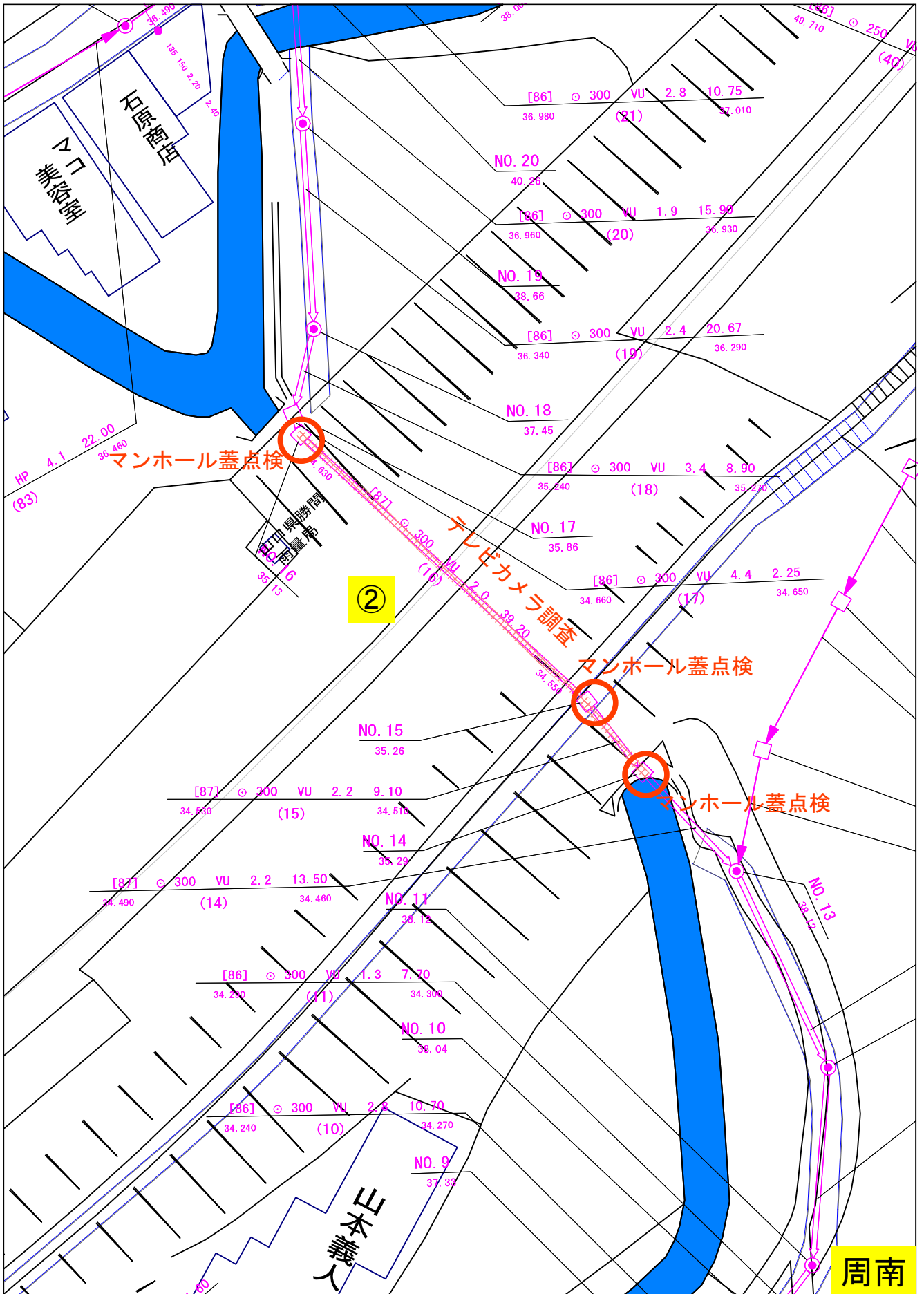


徳山東部

本図面は参考図面です。
現地状況を優先としますので必ず現地確認をしてください。

令和2年7月9日 [51119, 51120, 51124, 51125]





本図面は参考図面です。
 現地の状況を優先としますので必ず現地確認をしてください。

令和2年7月9日 [49716, 49717]