

66

歴史的景観

田園景観

文化的景観

# 八代ナベツル渡来地

MAP

6-F



■ 場所 / 八代

■ アクセス /

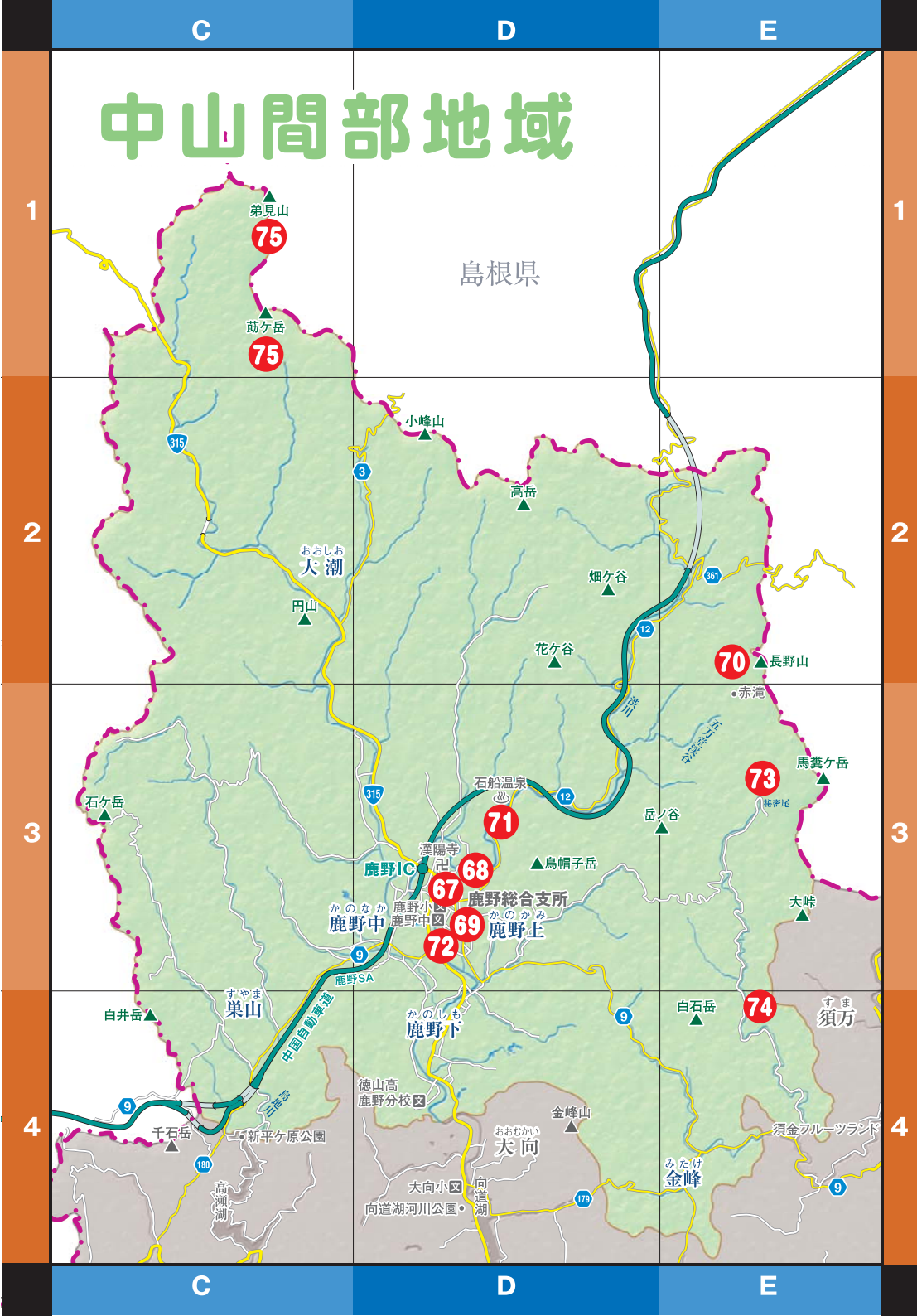
- JR岩徳線高水駅からバスで約20分「役場前」バス停下車、徒歩約5分
- 山陽自動車道熊毛ICから約20分

八代は、本州では唯一の**ナベツルの越冬地**です。毎年シベリア東部で繁殖し、その後の越冬地として10月の下旬頃に渡来し、翌年の3月下旬まで越冬中の姿を、野鶴監視所から見るすることができます。

八代全域は、大正10年に天然記念物八代村鶴渡来地に、昭和30年に、八代のツルおよびその渡来地が国の特別天然記念物に指定されました。

八代地区には、県の文化財に指定されている**花笠踊**が受け継がれています。

# 中山間部地域





■ 場所 / 鹿野上

■ アクセス /

● JR山陽本線徳山駅からバスで約1時間「鹿野」バス停下車、徒歩で約5分 ● 中国自動車道鹿野ICから約5分

潮音洞は、漢陽寺の裏山に掘られた約89mの水路トンネルです。

水利に恵まれなかった鹿野台地の水田開発と生活用水を確保するため、慶安4年(1651年)に、岩崎想左衛門が私財を投じて造りました。

清流通りには、3つの池や庭園があり、季節の花々や樹木が植栽されています。

二所山田神社には、巨樹・巨木が多く、秋には旅する蝶として知られるアサギマダラが舞う姿を見ることがもできます。

弾正糸桜は、開花の頃、夜間ライトアップされます。

潮音洞と清流通りは、平成20年に平成の名水百選に選ばれています。

68

てんじんやまこうえん  
天神山公園

MAP

3-D



■ 場所 / 鹿野上

■ アクセス /

- JR山陽本線徳山駅からバスで約1時間「鹿野」バス下車
- 中国自動車道鹿野ICから約5分

天神山公園は、鹿野のまちなみを一望できる公園です。

4月には北側の斜面のシャクナゲ、6月には南側の斜面のササユリが美しい花を咲かせます。

整備された展望台や桜並木の遊歩道もあり、気軽に散策することができます。

69

やましろうかいどう  
山代街道

MAP

3-D



■ 場所 / 鹿野上

■ アクセス /

- JR山陽本線徳山駅からバスで約1時間「鹿野」バス下車
- 中国自動車道鹿野ICから約5分

山代街道は、岩国市美和町北部の亀尾川から、広瀬、須万、鹿野を経て萩城下町を繋ぐ街道で、萩藩の領内の統治上重要な街道でした。

現在の鹿野総合支所付近は、鹿野市と呼ばれ、多くの往来があり、通り沿いにある商家は、本陣、脇本陣として使われ、大いに賑わったと伝えられています。

江戸時代、参勤交代などの公道として整備された道の面影や当時の標石が今もなお残る山代街道は、鹿野の歴史的景観を代表するものです。



70

山岳・河川・湖沼景観

# 長野山

MAP

2-E



■場所 / 渋川

■アクセス /

- JR山陽本線徳山駅からバスで約1時間「鹿野」バス停下車  
山頂まで徒歩で約3時間
- 中国自動車道鹿野ICから約30分

長野山は標高1,015mで、車でも山頂まで登ることができ、山頂には自然豊かな緑地公園が広がっています。山頂付近には、ロッジやバンガローがありキャンプなども楽しめます。

山頂からは、中国山地の山々や瀬戸内海を一望することができ、近くにはごまんどうけいこく あかたき あざみがたけ 五万堂溪谷、赤滝、筋ヶ岳があります。

71

山岳・河川・湖沼景観

文化的景観

# 渋川

MAP

3-D



■場所 / 渋川

■アクセス /

- JR山陽本線徳山駅からバスで約1時間「鹿野」バス停下車、徒歩で約1時間
- 中国自動車道鹿野ICから約5分

渋川沿いにあるせせらぎ・豊鹿里パークは、山里の美しい清流を存分に楽しむことができる河川公園です。

この河川公園には、緑豊かな自然に囲まれたオートキャンプ場が併設され、シーズンの到来とともにキャンプや川遊びを楽しむたくさんの家族連れが訪れます。

石船温泉の近くには、河川愛護標語コンクールで一位に選出された、「川が好き 川にうつつた 空も好き」の記念碑が建立されています。

72

山岳・河川・湖沼景観

# 錦川

MAP

3-D



■場所 / 大瀬～須金

■アクセス /

- JR山陽本線徳山駅からバスで約1時間「鹿野」バス停下車、徒歩で約10分
- 中国自動車道鹿野ICから約5分

県内一長い**錦川**の源流がある鹿野地域は、清流と緑の癒しを求めて訪れる観光客も数多く見られ、錦川源流の澄み切った水を利用して、わさびの栽培も行われています。

厳しい冬が訪れるこの地域も、春にはとても穏やかな気候となり、きんしょうざくら**金松桜**と呼ばれる樹高約30m、幹回り約3mの巨大な山桜を見ることができます。

73

歴史的景観

# ひみじんじゃ しゃそう 氷見神社の社叢

MAP

3-E



■場所 / 秘密尾

■アクセス / ● 中国自動車道鹿野ICから約30分

標高1,000m級の中国山地に抱かれた氷見神社周辺では、海拔高によって植生が変化していく様や原生状態のままの自然を観察することができます。

県の文化財である**氷見神社の社叢**は、そのものが御神体で、標高515mから山地の斜面に沿って上方に長く伸び、そこにはシイノキを主体とする群落を形成しています。

標高600～700mにウラジロガシ・ハイノキ、標高800～900mにはブナ・ミズナラの原生林があります。

74

ふろがはら

# 風呂ヶ原のエノキ

MAP

4-E



■ 場所 / 須万

■ アクセス / ●中国自動車道鹿野ICから約40分

県の天然記念物に指定されている**風呂ヶ原のエノキ**は、枝張りが約15mにもおよぶ県下一の巨樹です。根回り6m、目通り周囲4.8m、高さ22mで、根もとの直上で二分し、分枝が川に向かっていますが、昭和59年に惜しくも折損しました。

エノキは、古くから神の宿る木であるとされ、信仰の対象として保護されてきました。**風呂ヶ原のエノキ**にも根元に石地蔵が祀られています。

推定樹齢600余年。枝の一部が垂れ下がり、フジ等が巻きつく姿に、趣のある味わいと重厚な存在感を感じることができます。

75

おとみやま あざみがだけ

# 弟見山・筋ヶ岳

MAP

1-C



■ 場所 / 大潮

■ アクセス /

●中国自動車道鹿野ICから約20分

**弟見山**は標高1,085mで、本市最高峰の山です。

**筋ヶ岳**は標高1,004mで、山頂付近には20mを超える**クサリ場**があります。

**筋ヶ岳**は、兄である**弟見山**を見上げるので、別名兄見山とも呼ばれ、トレッキングルートを縦走していくと、弟見山に達することができます。

**弟見山・筋ヶ岳**一帯では、ブナの広大な自然林を見ることができます。