

各ご家庭でご記入ください！

◆ 主な連絡先 (市外局番0834)

	施設	住所	電話番号
避難所	①大島小学校	大字大島678	84-0121
	②大島公民館	大字大島1601	84-0310
	③鼓南中学校	大字大島880	84-0231
	④杓島小学校	大字杓島314-1	84-0301
	⑤杓島公民館	大字杓島227	84-0312
消防	【緊急時】消防署		119
	消防本部 指令室	新宿通5丁目1-3	22-8765
警察	【緊急時】警察署		110
	大島駐在所	大字大島1611-3	84-0313
医療機関	櫛ヶ浜駐在所	大字櫛ヶ浜247-1	25-0044
	宇野医院本院 (内・呼・消・循・児)	櫛ヶ浜501	25-0075
電気	イオキ会徳山内科 クリニック(内・胃・循)	栗屋開作北839-1	25-1136
	中国電力 周南営業所	大字久米字東神女 3196-1	0120-611-907
電話	NTT西日本 (電話の故障)	局番なしの113番 携帯電話から0120-444-113	
水道	周南市水道局	速玉町3-15	22-8613
ガス			

このハザードマップに関する問い合わせ 周南市役所 総務課 まち防災室 TEL: 0834-22-8208

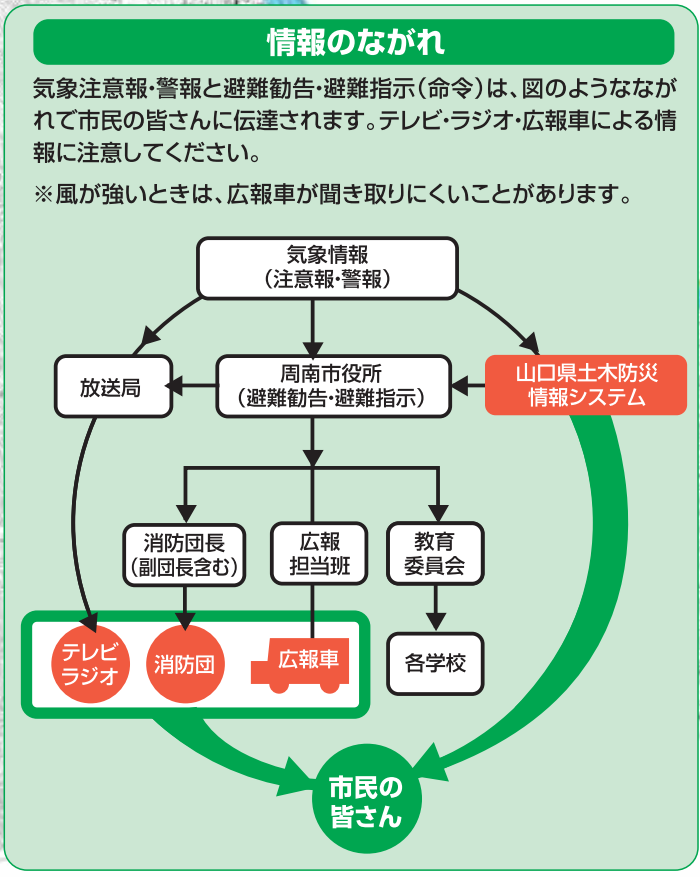
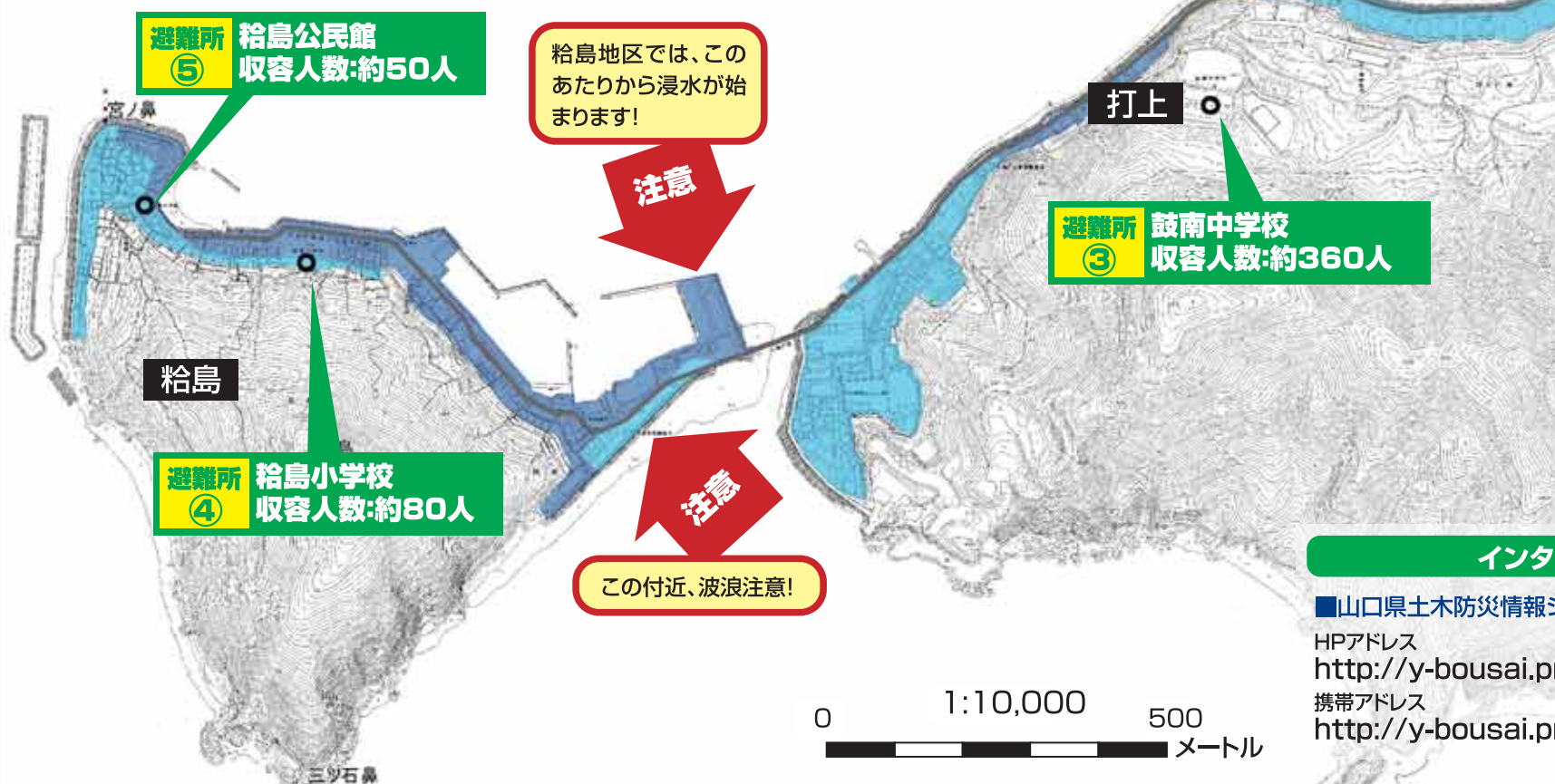
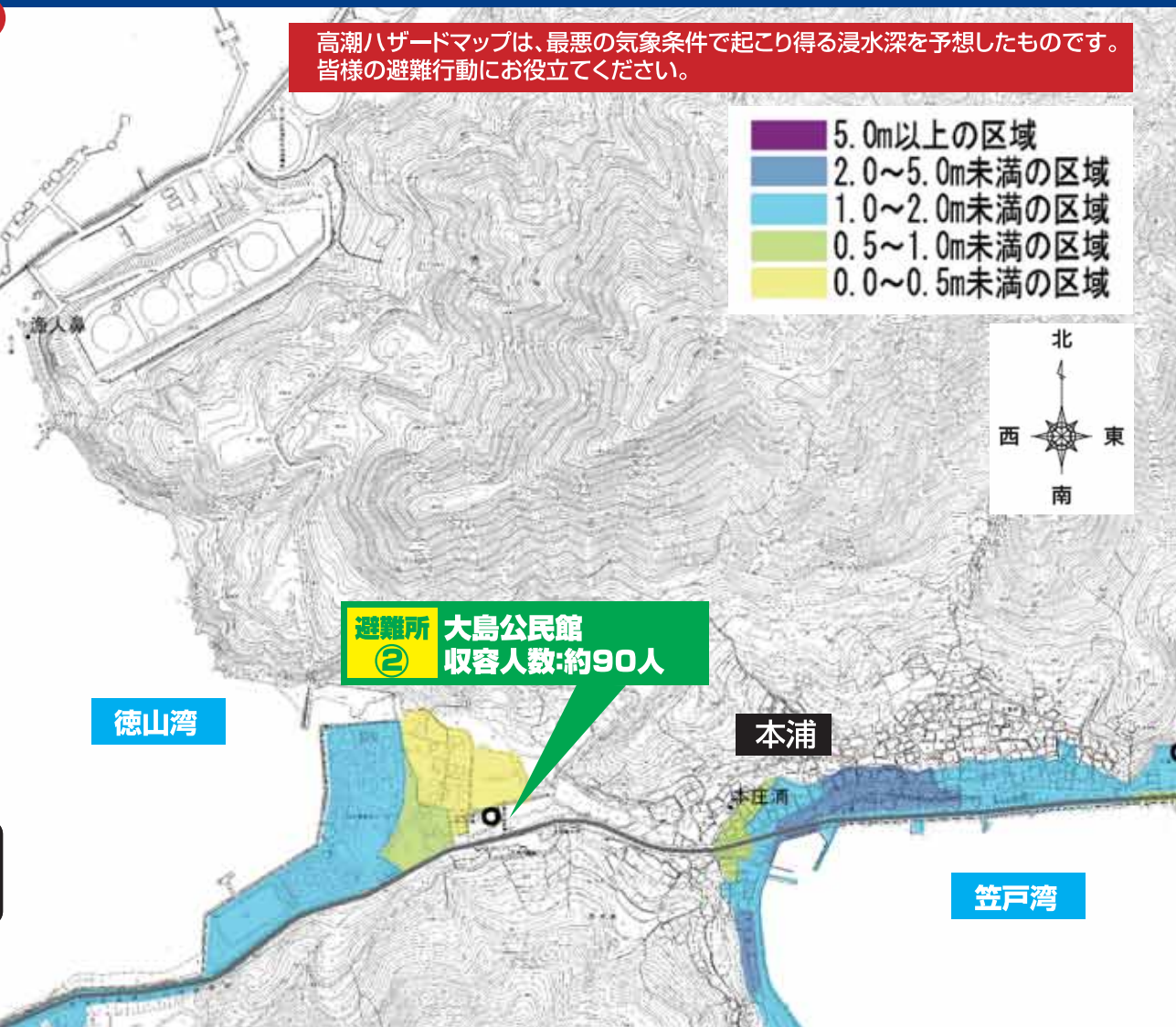
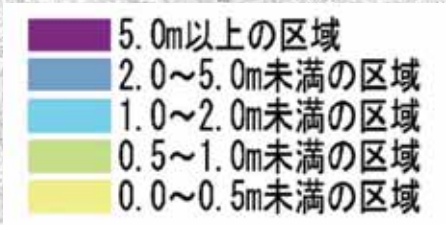
◆ 我が家の防災メモ

ご自宅の避難場所	
名 前	電話番号

■用意しておくもの		■避難に必要なもの	
チェック	品 名	チェック	品 名
	飲料水		現金・貴重品
	食料		携帯電話
	ろうそく・マッチ		携帯ラジオ
	救急セット		懐中電灯

メモ

高潮ハザードマップは、最悪の気象条件で起こり得る浸水深を予想したものです。皆様の避難行動にお役立てください。



インターネットから情報収集

■山口県土木防災情報システム

HPアドレス
<http://y-bousai.pref.yamaguchi.jp>

携帯アドレス
<http://y-bousai.pref.yamaguchi.lg.jp/i>