

## 市道の認定及び廃止について

下記の路線を市道に認定し、及び廃止する。

平成29年5月29日 提出

周南市長 木 村 健 一 郎

## 記

## 1 市道に認定する路線

番号	路線名	起 点 終 点	幅員 (m)		延長 (m)
			最小	最大	
1	松保町1号線	松保町 松保町	4.0 6.2		558.7
2	松保町4号線	遠石一丁目 松保町	7.0 14.0		412.0
3	金剛山引地1号線	大字徳山字引地 大字徳山字引地	4.0 6.0		150.4
4	蔵掛11号線	大字下上字東蔵掛 大字下上字東蔵掛	5.0 6.0		80.0
5	大神一丁目29号線	大神一丁目 大神一丁目	6.0 6.0		97.7
6	大神一丁目30号線	大神一丁目 大神一丁目	2.0 6.0		279.7
7	大神三丁目10号線	大神三丁目 大神三丁目	4.8 5.0		33.4

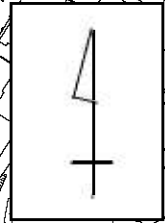
8	大神三丁目 1 1 号線	大神三丁目	5.0	83.1
		大神三丁目	5.0	

## 2 市道を廃止する路線

番号	路線名	起 終 点 点	幅員 (m)		延長 (m)
			最小	最大	
1	松保町 1 号線	松保町	3.1	761.0	
		青山町	6.2		
2	松保町 4 号線	松保町	11.0	139.9	
		松保町	12.5		

(参考)

# 認定する路線



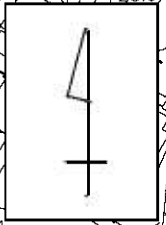
(1) 松保町 1 号線

凡例

-  起点
-  終点
- ( ) 番号

S=1:2500

# 認定する路線

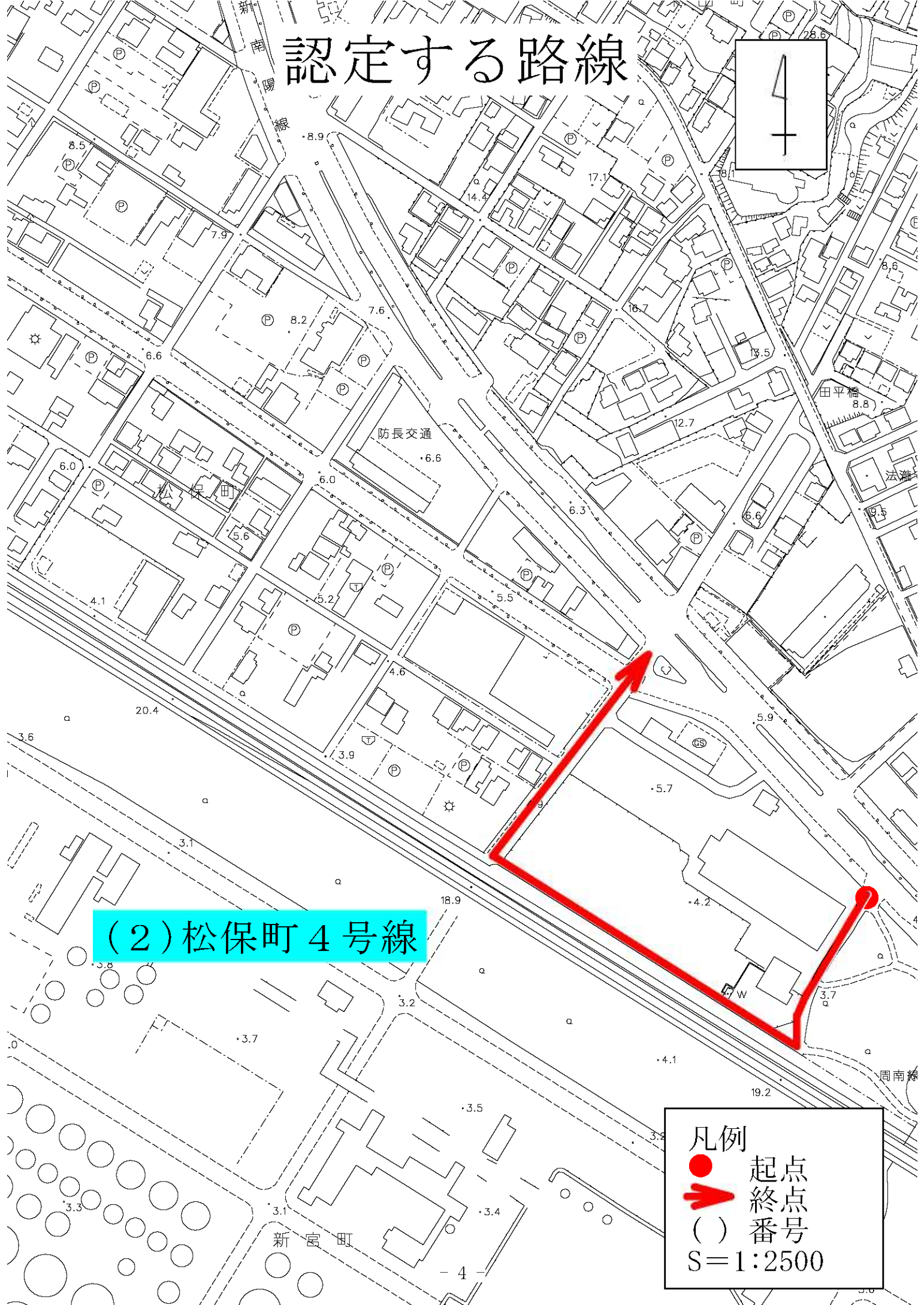


(2) 松保町4号線

凡例

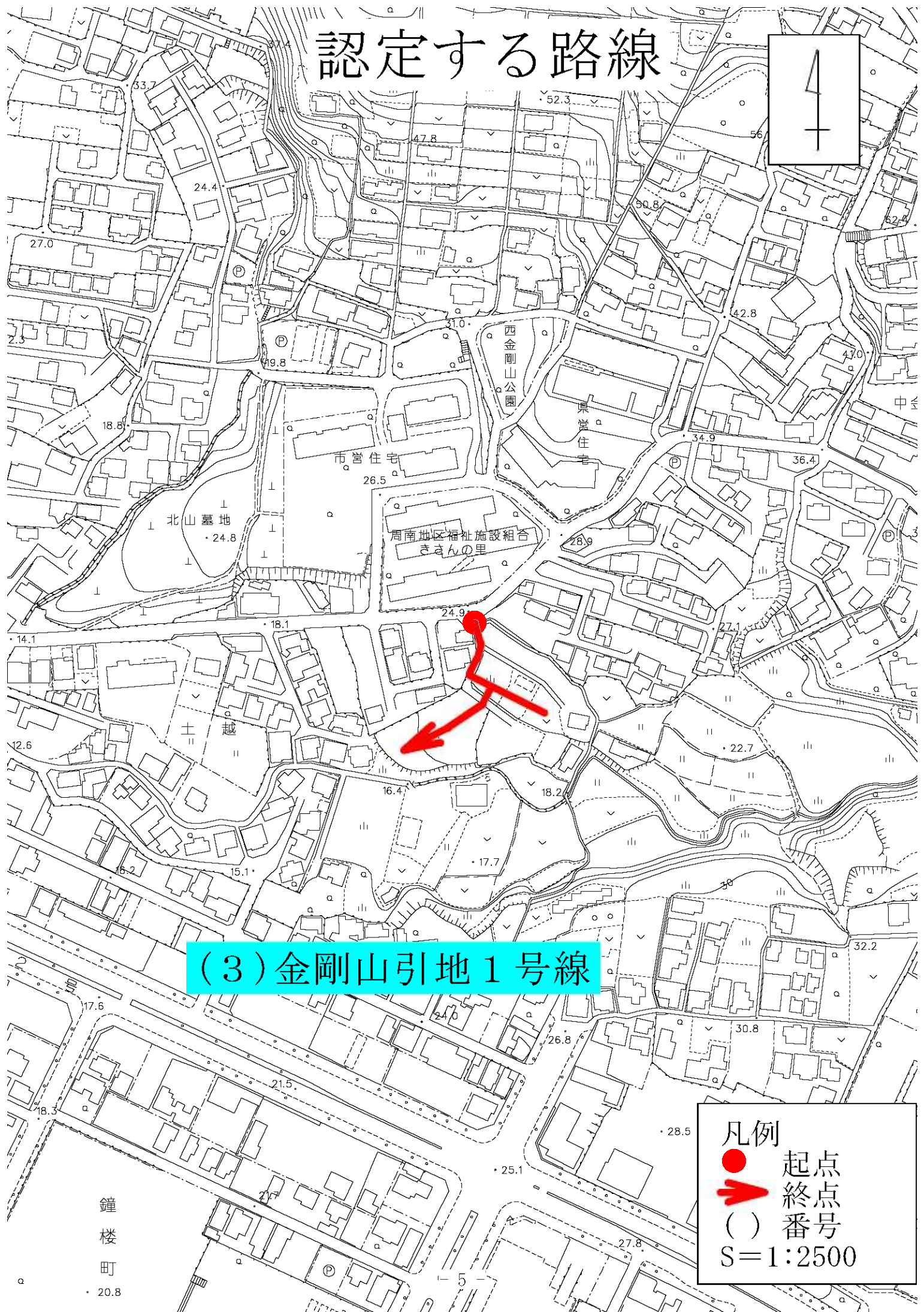
- 起点
- ➔ 終点
- ( ) 番号

S=1:2500





# 認定する路線



(3) 金剛山引地1号線

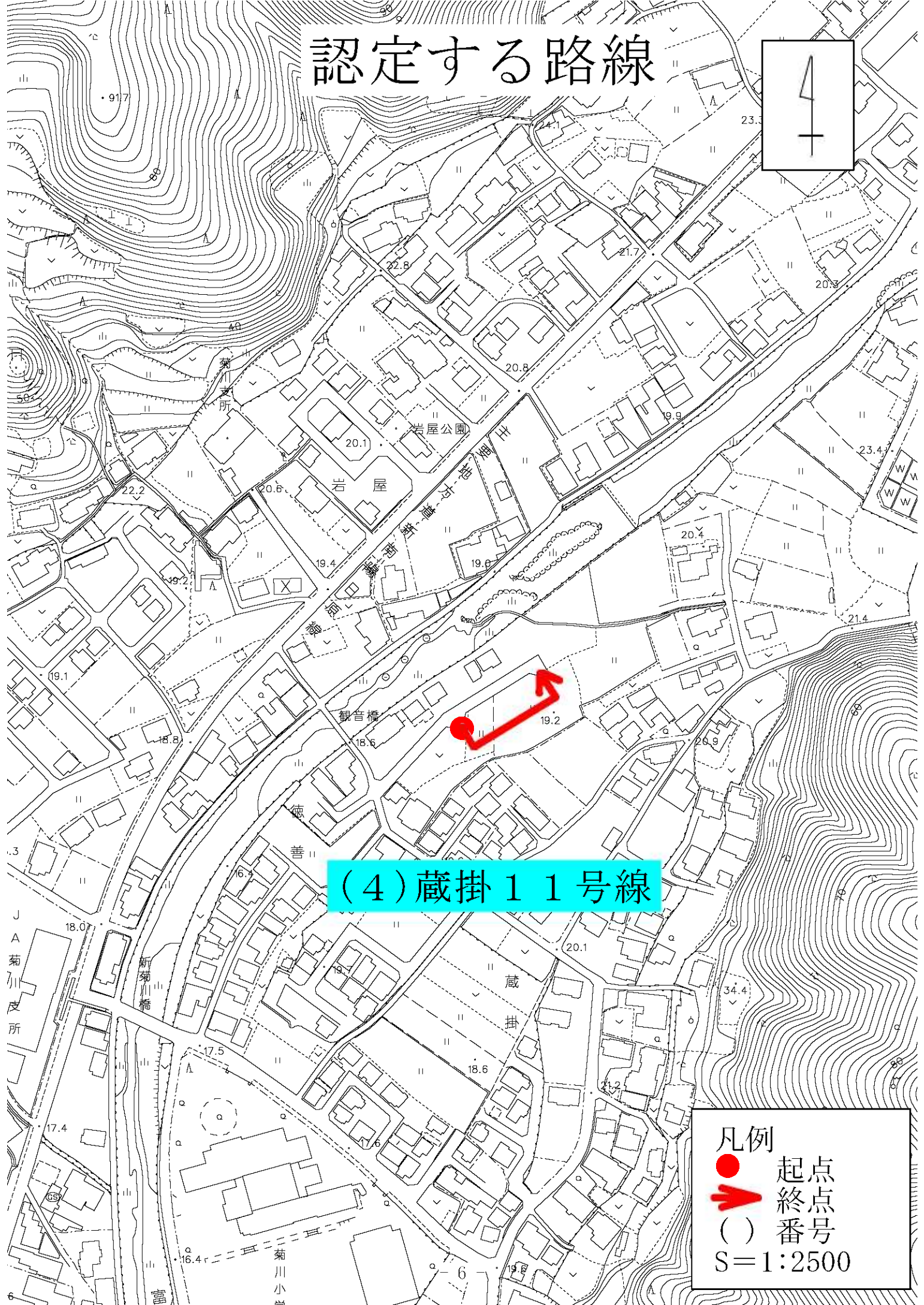
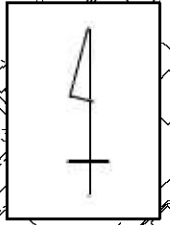
凡例

- 起点
- ➔ 終点
- ( ) 番号

S=1:2500

鐘  
楼  
町  
20.8

# 認定する路線



(4) 蔵掛 1 1 号線

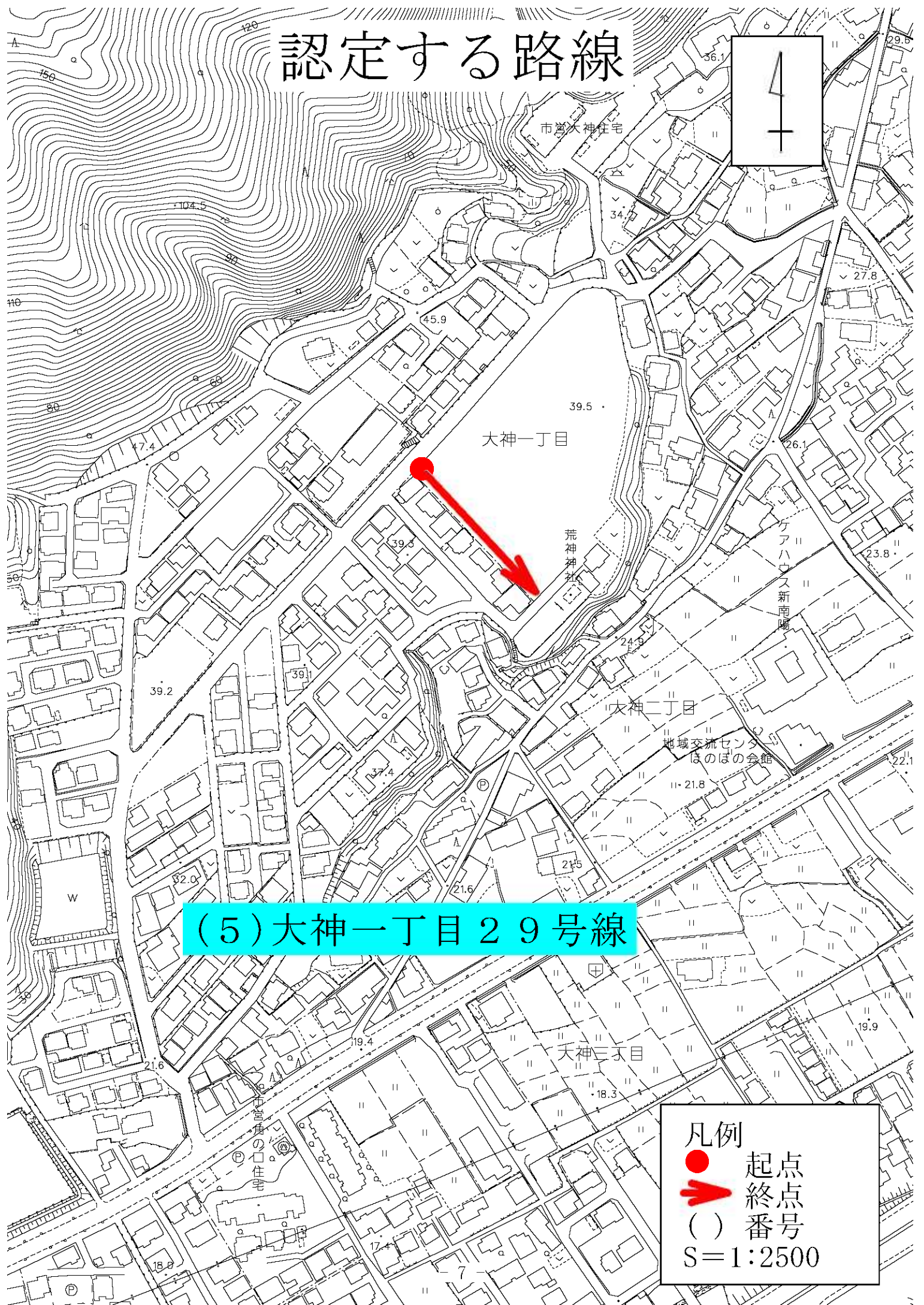
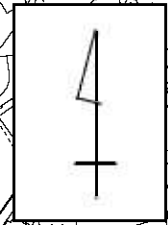
凡例

- 起点
- 終点
- ( ) 番号

S=1:2500



# 認定する路線



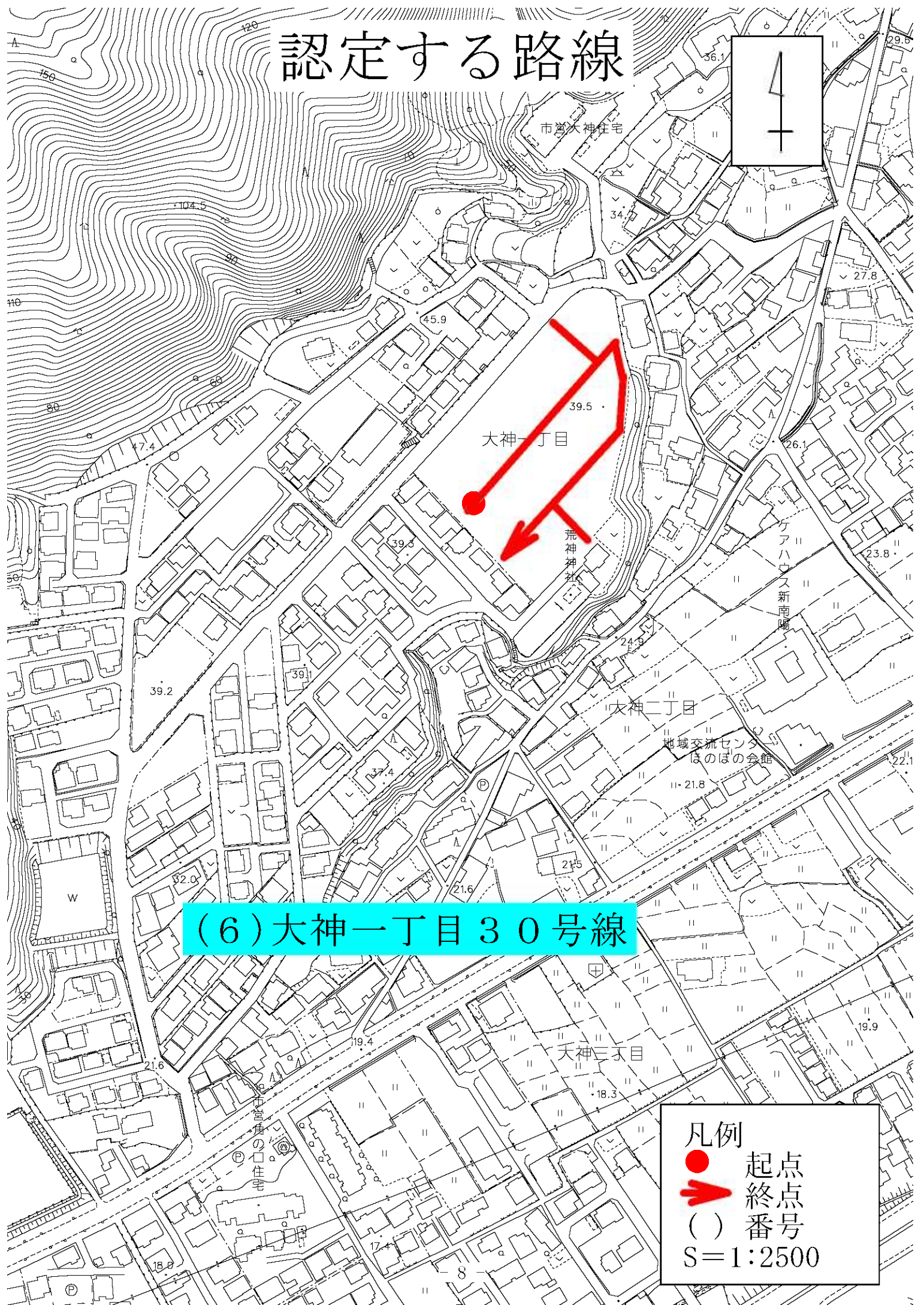
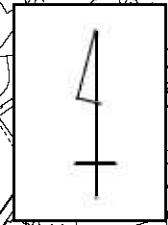
(5)大神一丁目29号線

凡例

-  起点
-  終点
-  番号

S=1:2500

# 認定する路線



(6)大神一丁目30号線

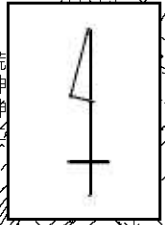
凡例

-  起点
-  終点
- ( ) 番号

S=1:2500



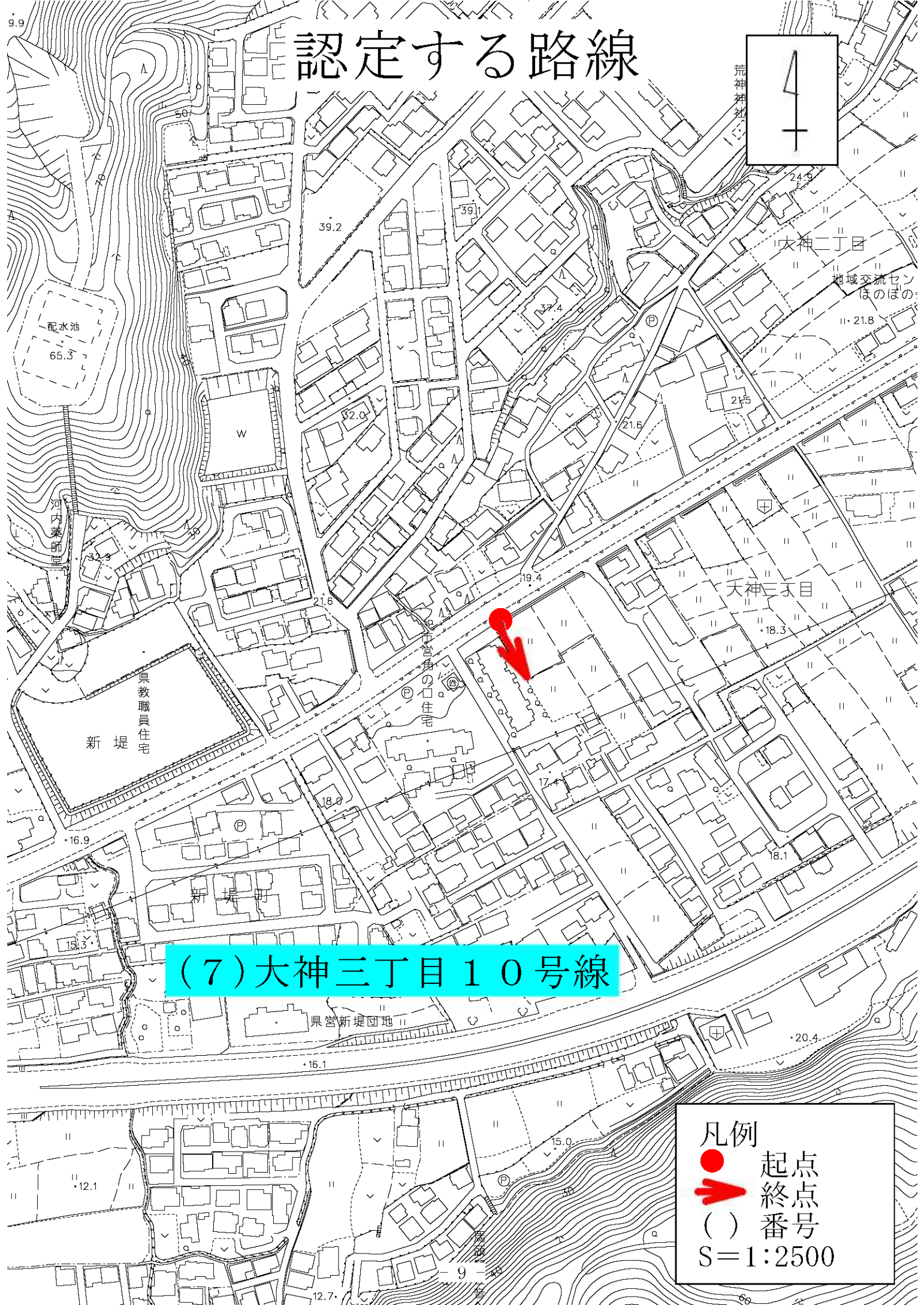
# 認定する路線



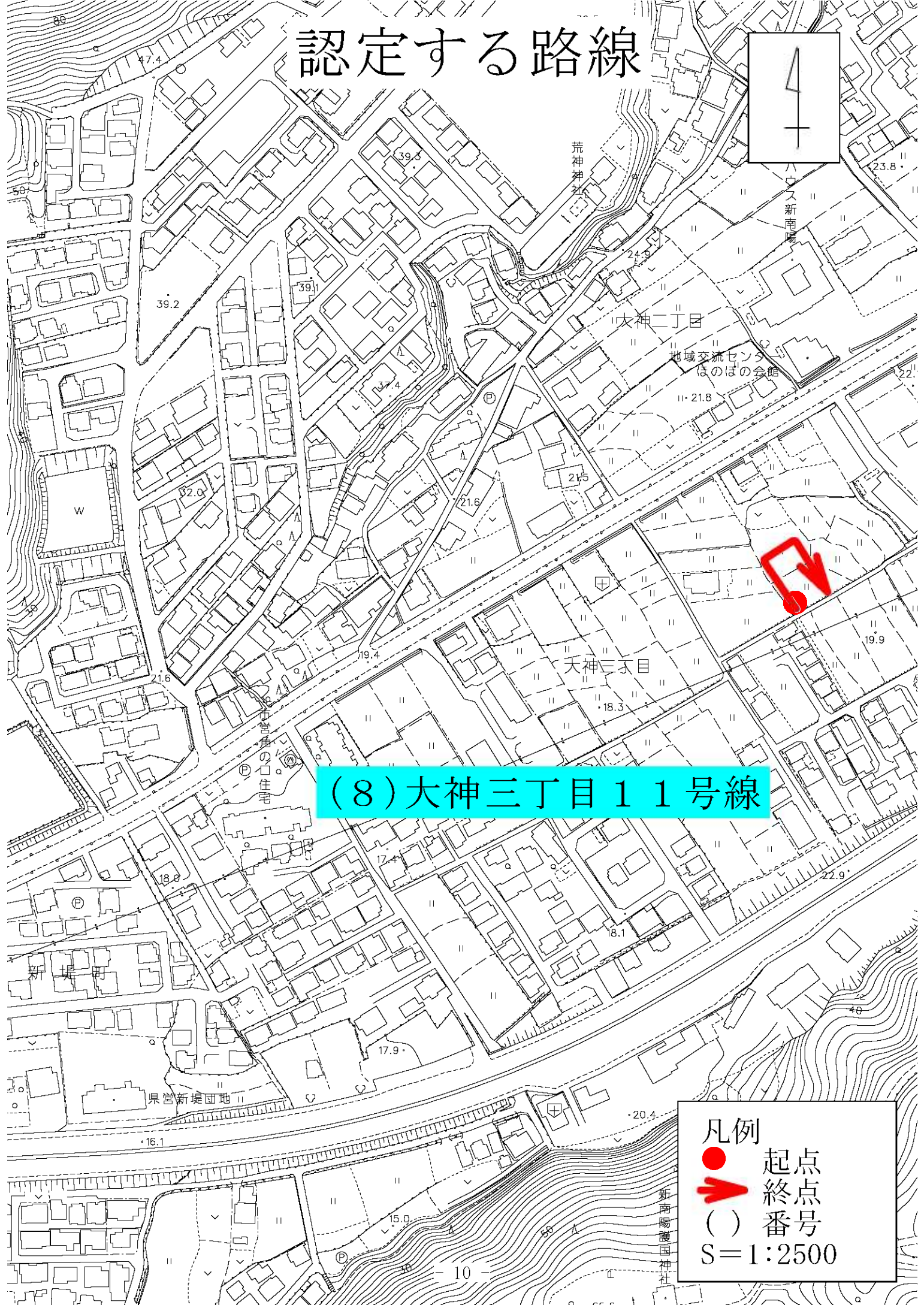
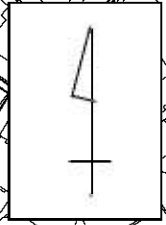
(7) 大神三丁目10号線

凡例

-  起点
-  終点
- ( ) 番号
- S=1:2500



# 認定する路線



(8) 大神三丁目 1 1 号線

凡例

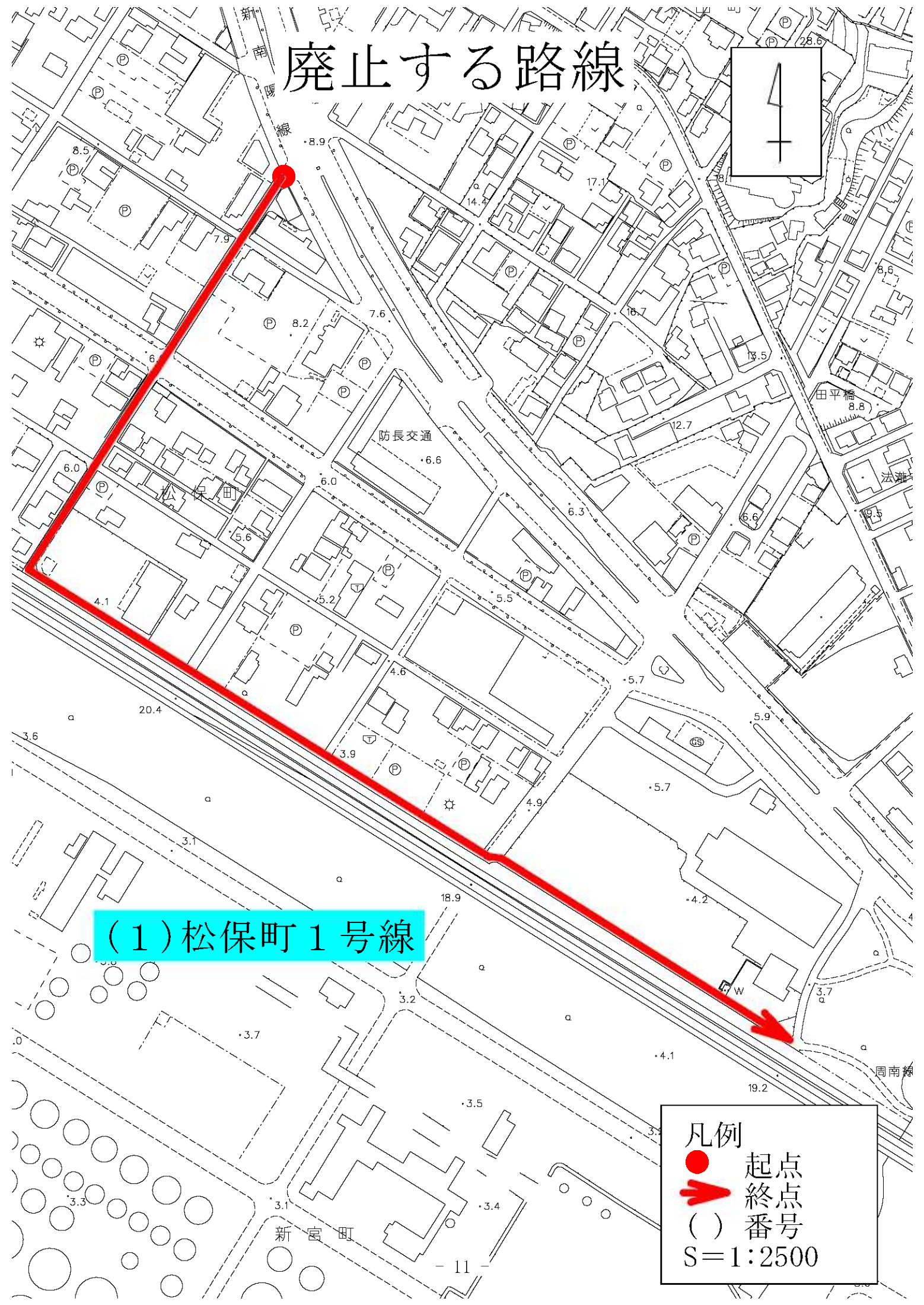
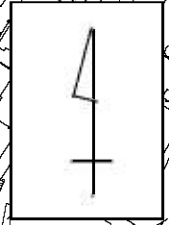
-  起点
-  終点
- ( ) 番号

S=1:2500

新南陽護国神社



# 廃止する路線



(1) 松保町1号線

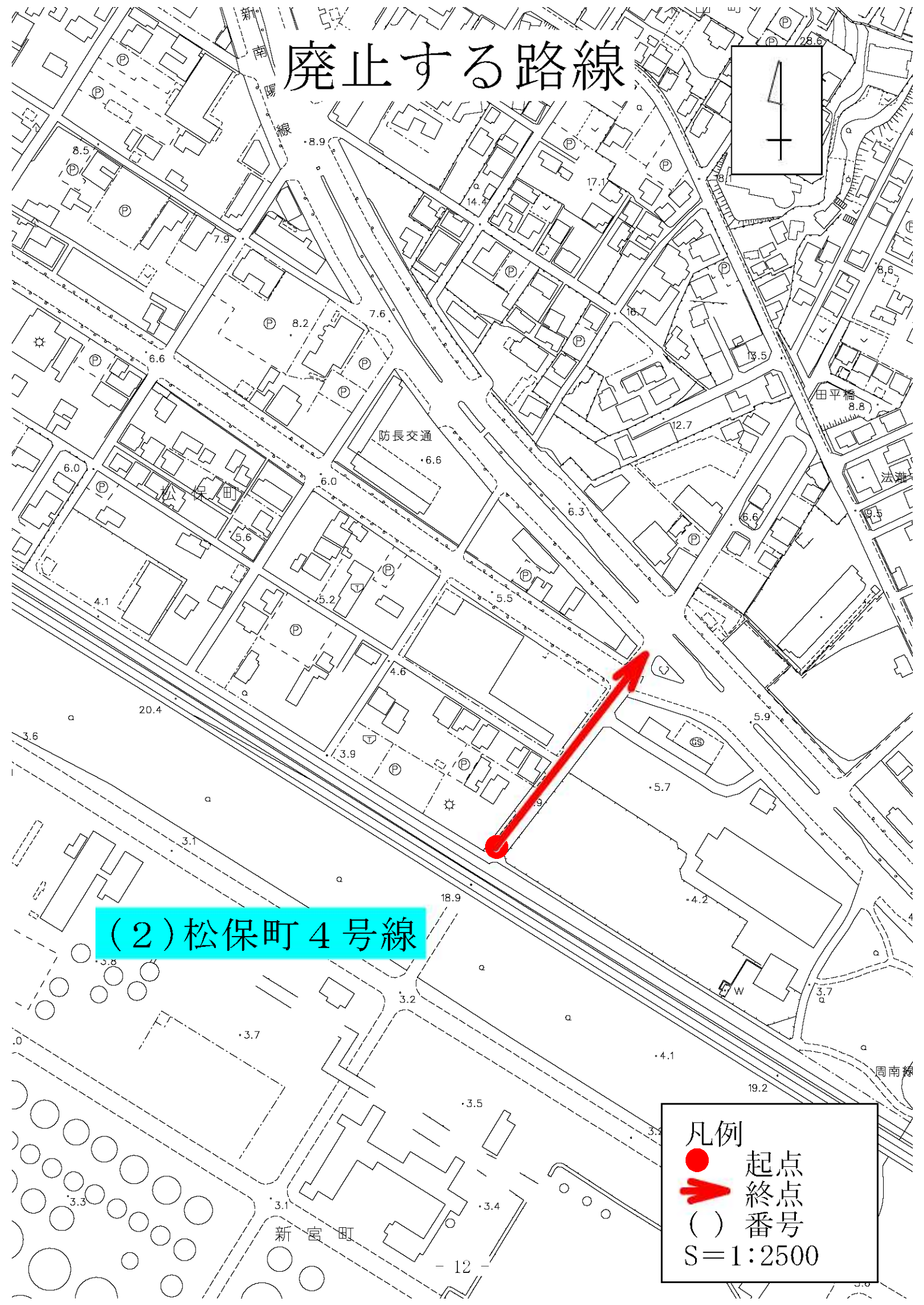
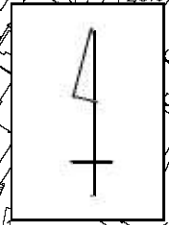
凡例

- 起点
- 終点
- ( ) 番号

S=1:2500



# 廃止する路線



(2) 松保町4号線

凡例

- 起点
- ➔ 終点
- ( ) 番号

S=1:2500