

市道の認定について

下記の路線を市道に認定する。

平成30年5月25日 提出

周南市長 木 村 健 一 郎

記

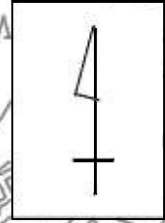
市道に認定する路線

番号	路線名	起 終 点 点	幅員(m)		延長(m)
			最小	最大	
1	行田3号線	大字湯野字山口870番1 大字湯野字水ノ口853番3	3.5 8.5		181.0
2	行田4号線	大字湯野字意了田570番1 大字湯野字小森595番1	4.0 19.0		165.5
3	川本平山線	大字上村字川本716番 大字上村字平山849番5	4.9 10.1		370.0
4	日地町6号線	日地町3638番8 日地町3638番13	5.0 5.0		111.7
5	政所四丁目10号線	政所四丁目1692番12 政所四丁目1692番7	4.0 5.0		82.8
6	向土井7号線	大字下上字向土井691番10 大字下上字向土井691番13	4.0 5.0		51.6
7	城跡三田川1号線	大字徳山字三田川5830番17 大字徳山字三田川5829番23	5.0 8.2		46.5

8	阿弥陀4号線	大字徳山字阿弥陀5 5 3 5 番 1	6.0	68.5
		大字徳山字阿弥陀5 5 2 9 番	6.0	
9	栗屋8号線	大字栗屋字八王丸7 0 4 番 2 0	5.0	78.2
		大字栗屋字八王丸7 1 2 番 2 3	5.0	
10	桜久保線	大字須々万本郷字桜久保3 2 9 番 5	4.0	349.6
		大字須々万本郷字桜久保3 2 8 番 5	6.0	

(参考)

認定する路線



柚木河内

石日神社

えんき

(1) 行田 3 号線

山口橋

行田橋

凡例

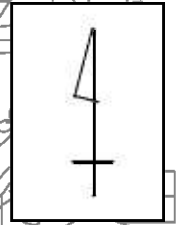
● 起点

➤ 終点

() 番号

S=1:2500

認定する路線



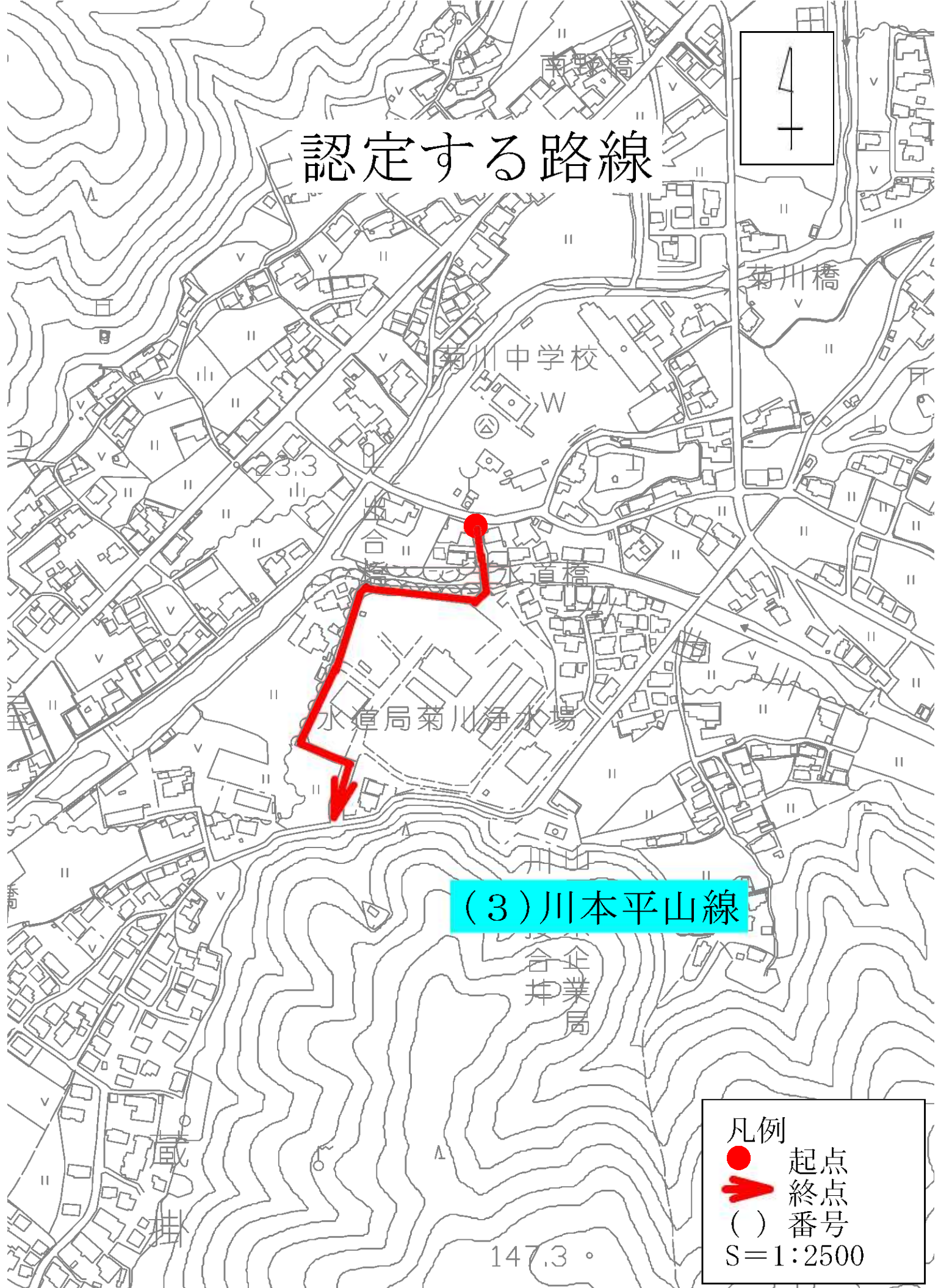
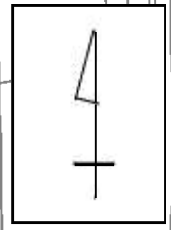
(2) 行田 4 号線

凡例

- 起点
- 終点
- () 番号

S=1:2500

認定する路線



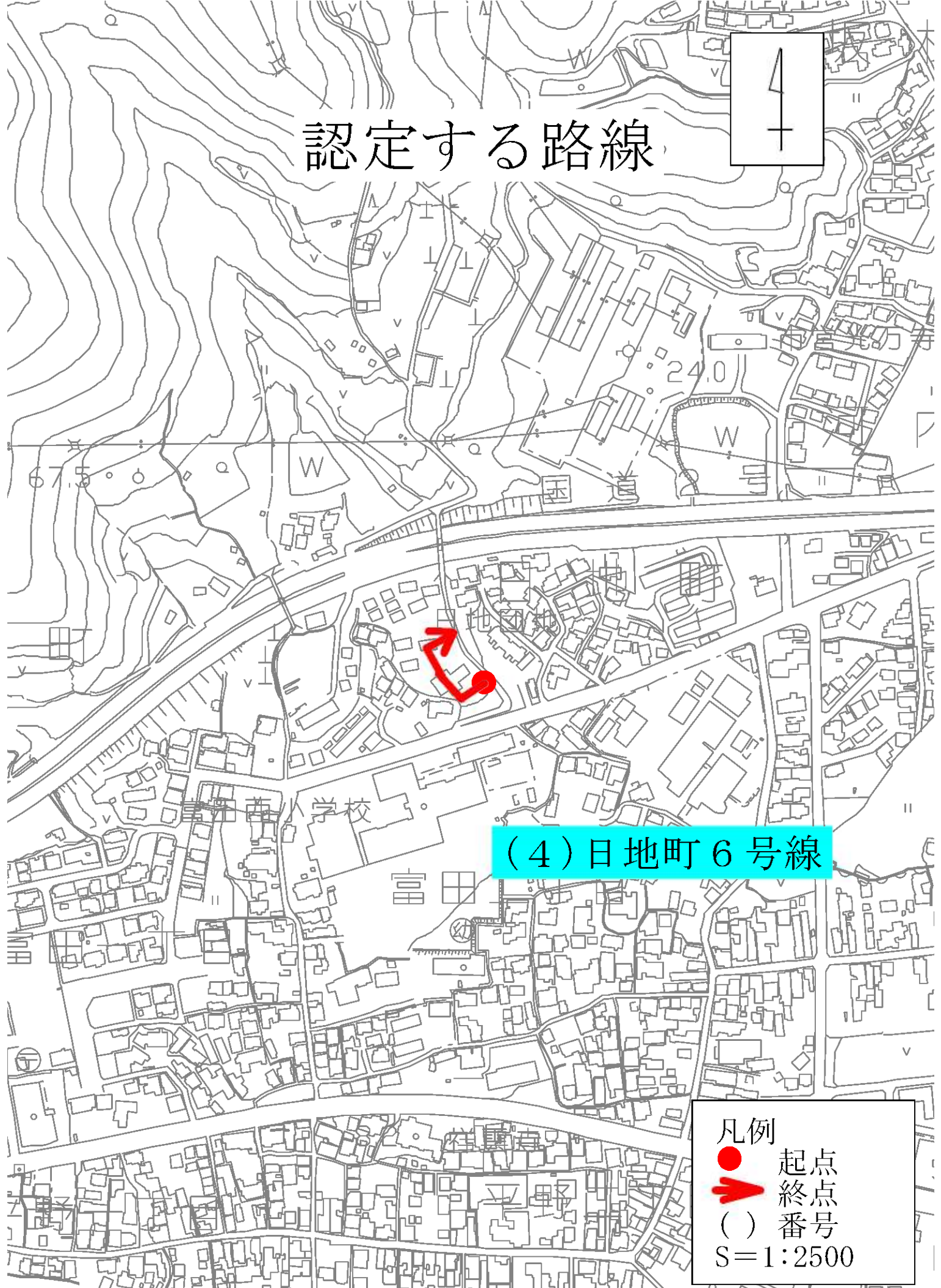
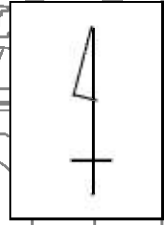
(3)川本平山線

凡例

- 起点
- 終点
- () 番号

S=1:2500

認定する路線



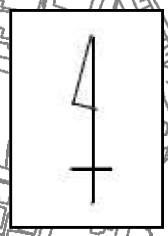
(4) 日地町 6 号線

凡例

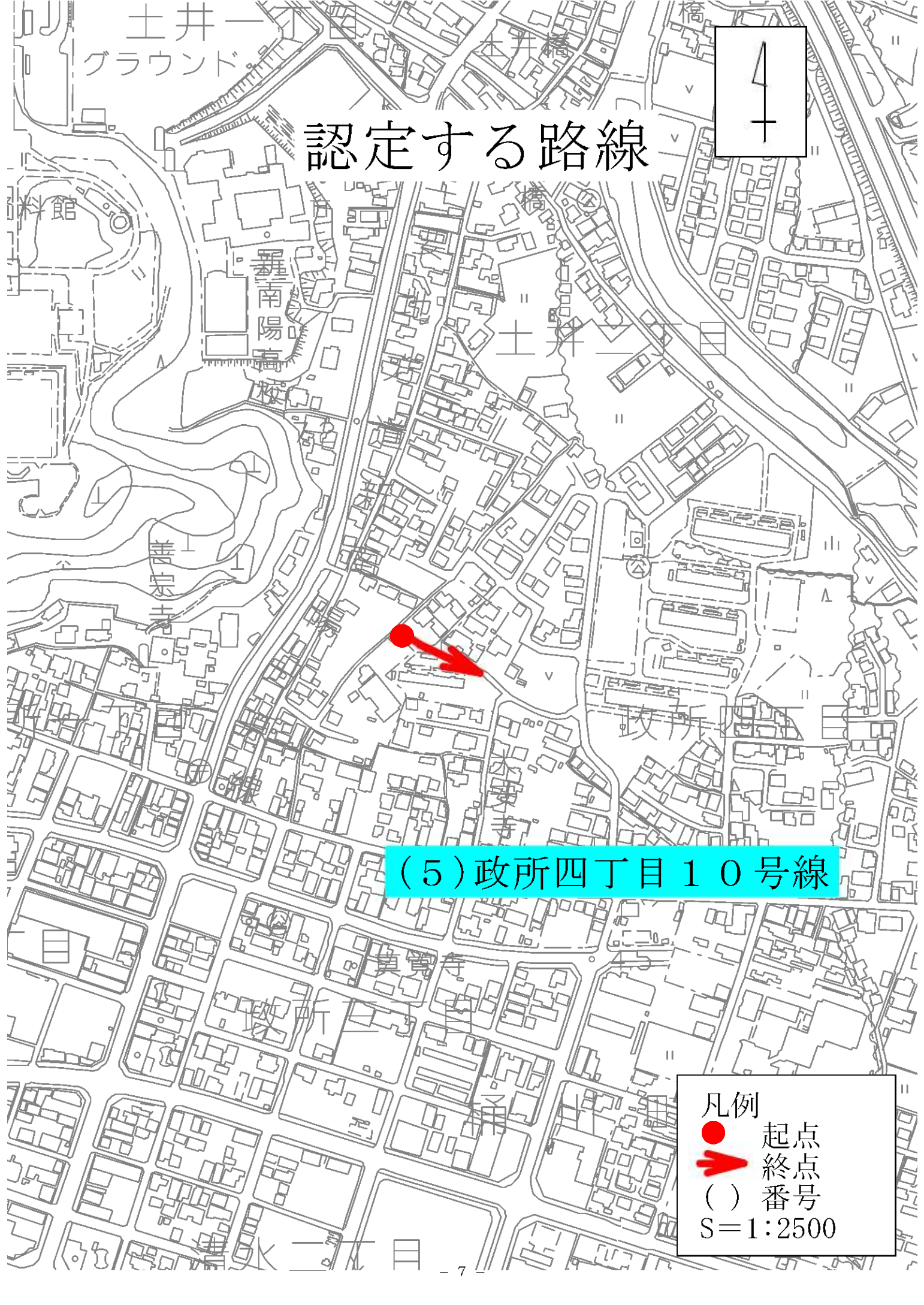
- 起点
- 終点
- () 番号

S=1:2500

土井一丁目
グラウンド



認定する路線



料館

羅南陽高校

土井一丁目

善宗寺

政所

本安寺

(5) 政所四丁目 10 号線

真覚寺

凡例

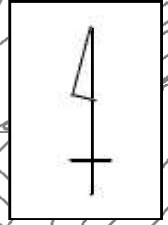
● 起点

➤ 終点

() 番号



S=1:2500

認定する路線

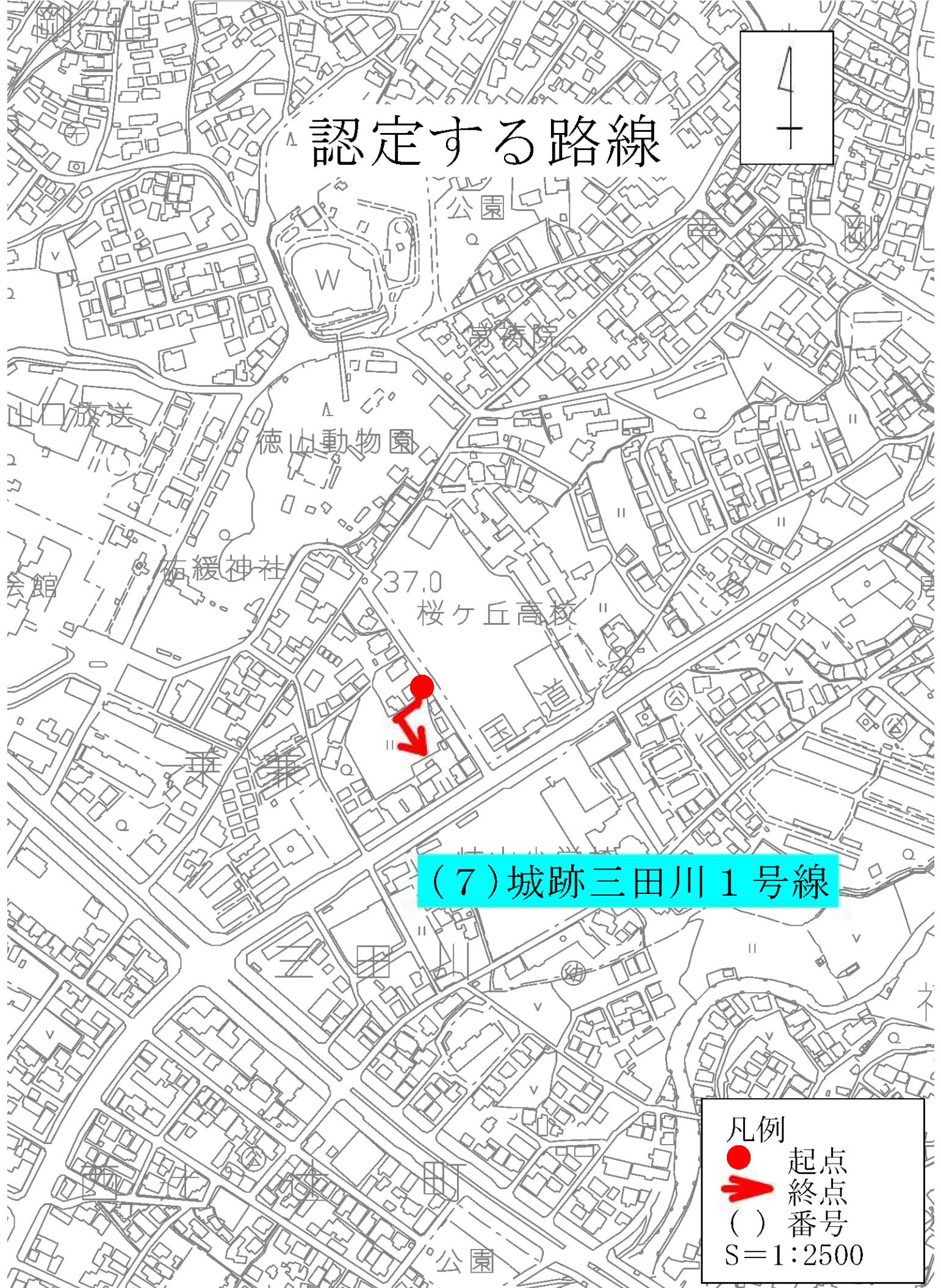


(6) 向土井 7 号線

凡例

-  起点
-  終点
- () 番号
- S=1:2500

認定する路線

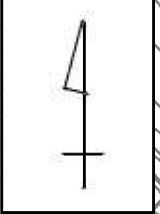


(7) 城跡三田川1号線

凡例

- 起点
- 終点
- () 番号

S=1:2500



認定する路線

一の井手水源池

一の井手水源池

一の井手浄水場





(8) 阿弥陀 4 号線

周南警察署

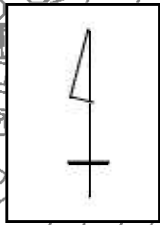
中国電力周南電力所

凡例

-  起点
-  終点
- () 番号

S=1:2500

認定する路線



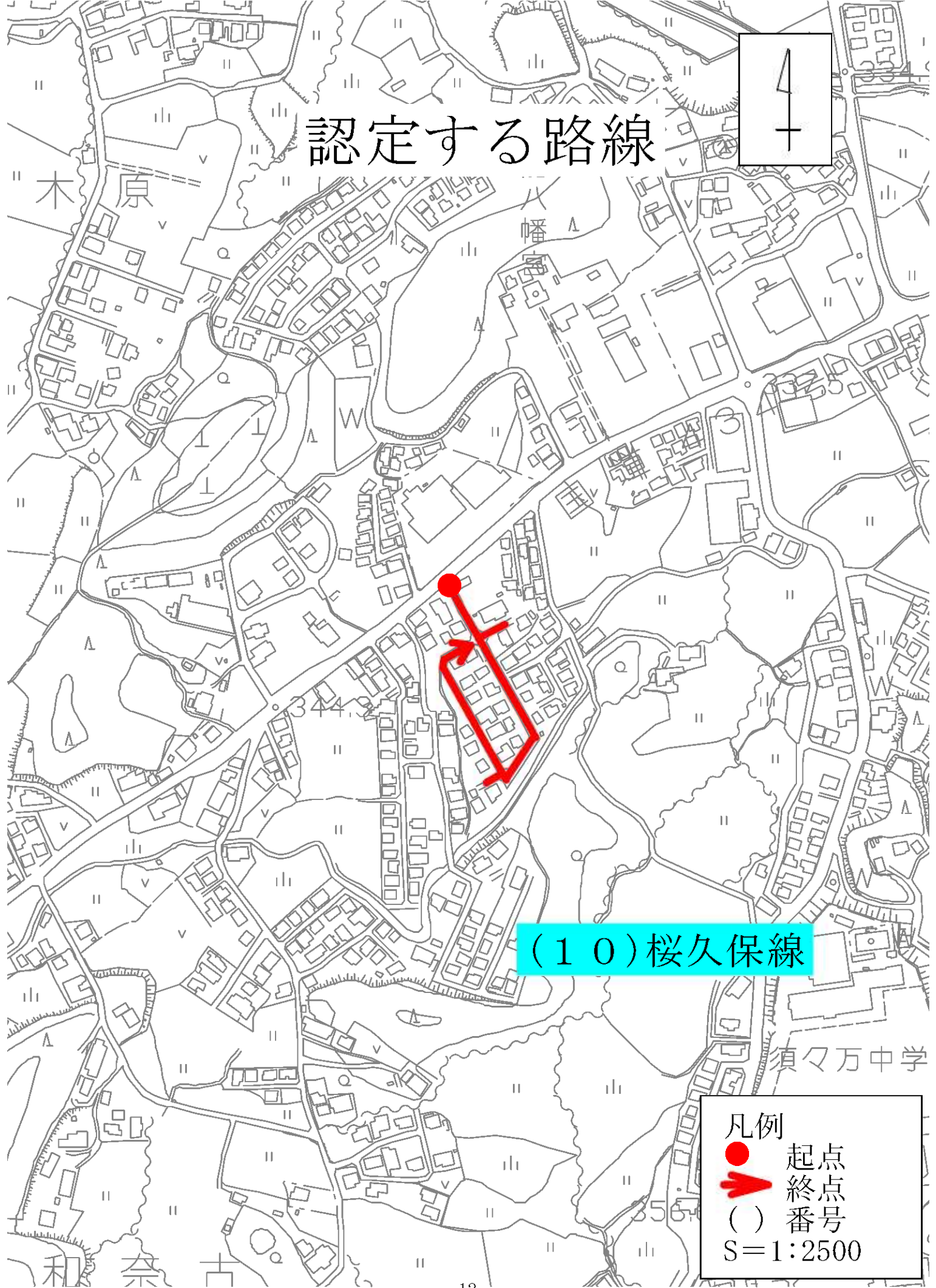
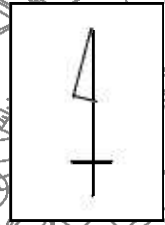
(9) 栗屋 8 号線

凡例

- 起点
- 終点
- () 番号

S=1:2500

認定する路線



(10) 桜久保線

凡例

- 起点
- 終点
- () 番号

S=1:2500