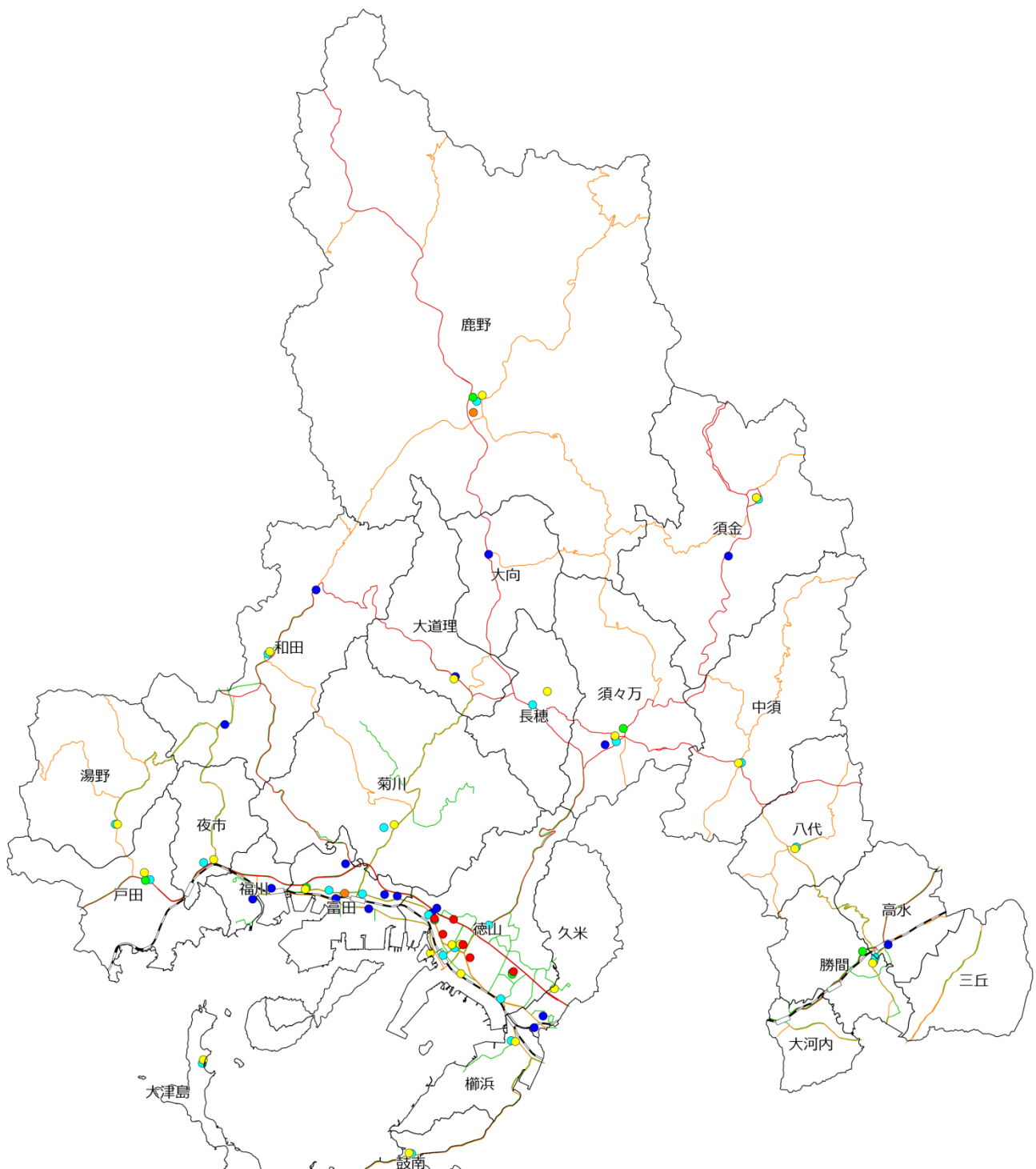


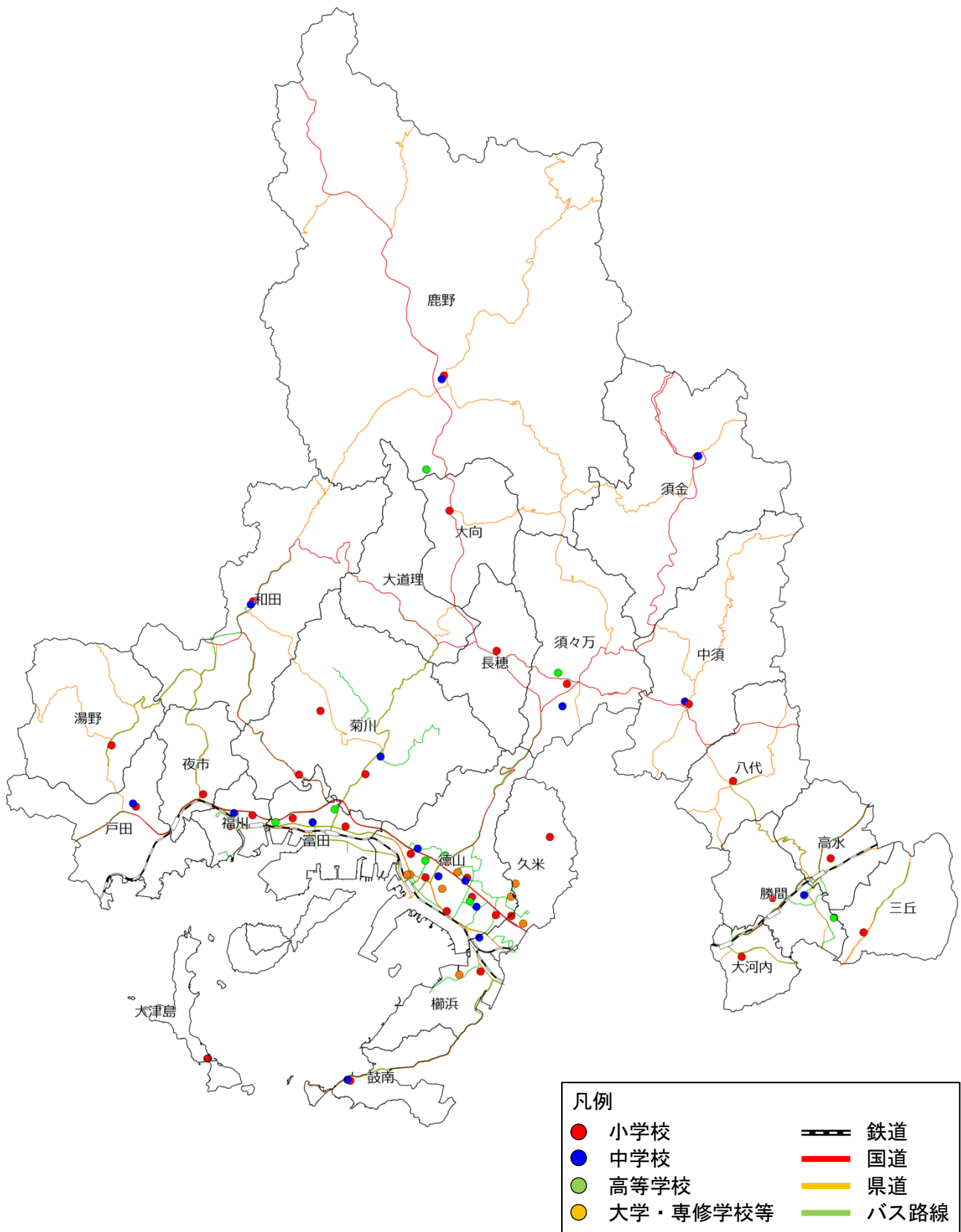
# 1 施設分類別都市機能立地状況

## 1. 行政施設

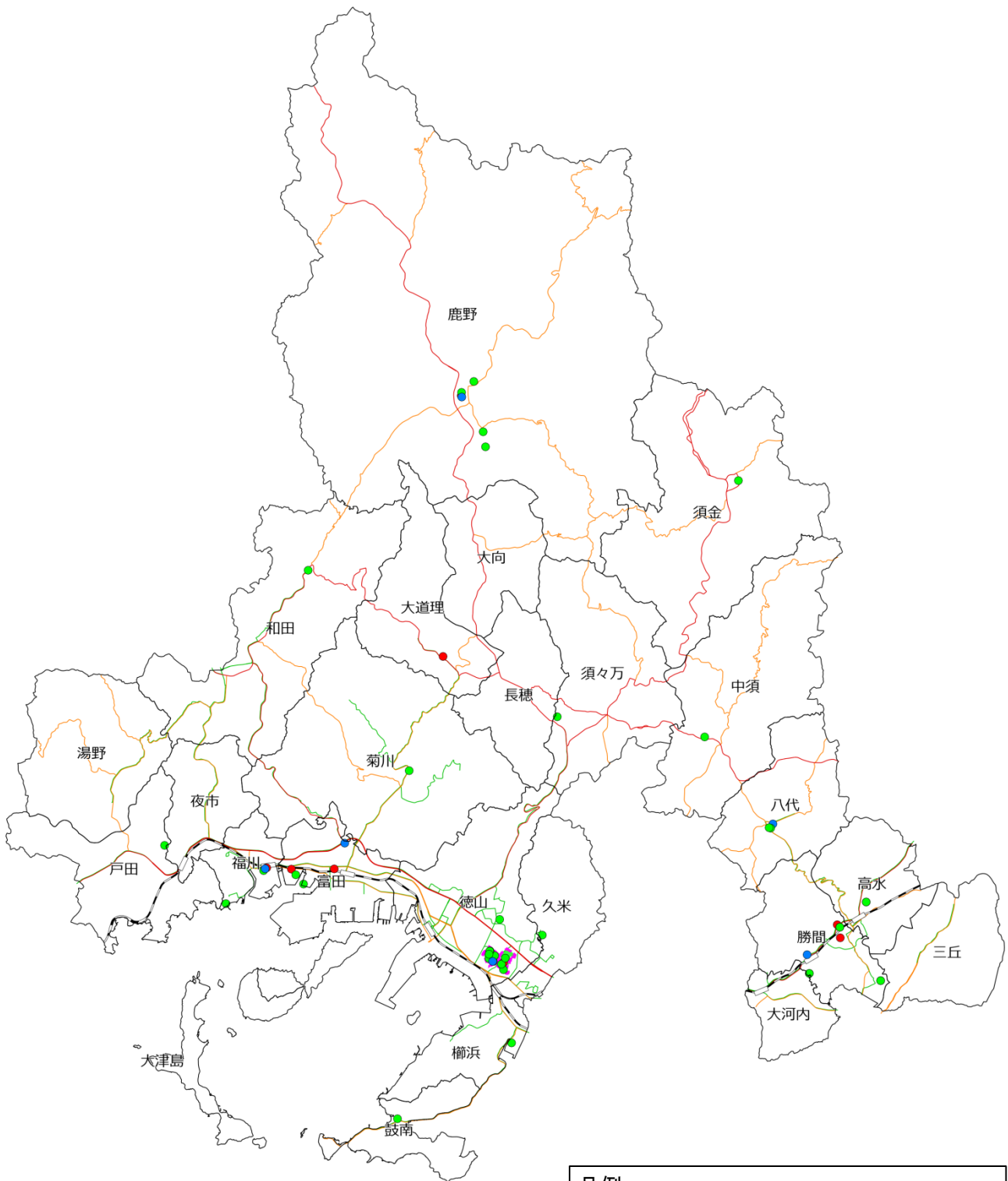


凡例	
● 国・県施設	— 鉄道
● 市役所・支所等	— 国道
● 消防署	— 県道
● 警察署・交番等	— バス路線
● 広域交流施設	
● 地域交流施設	

## 2. 学校施設

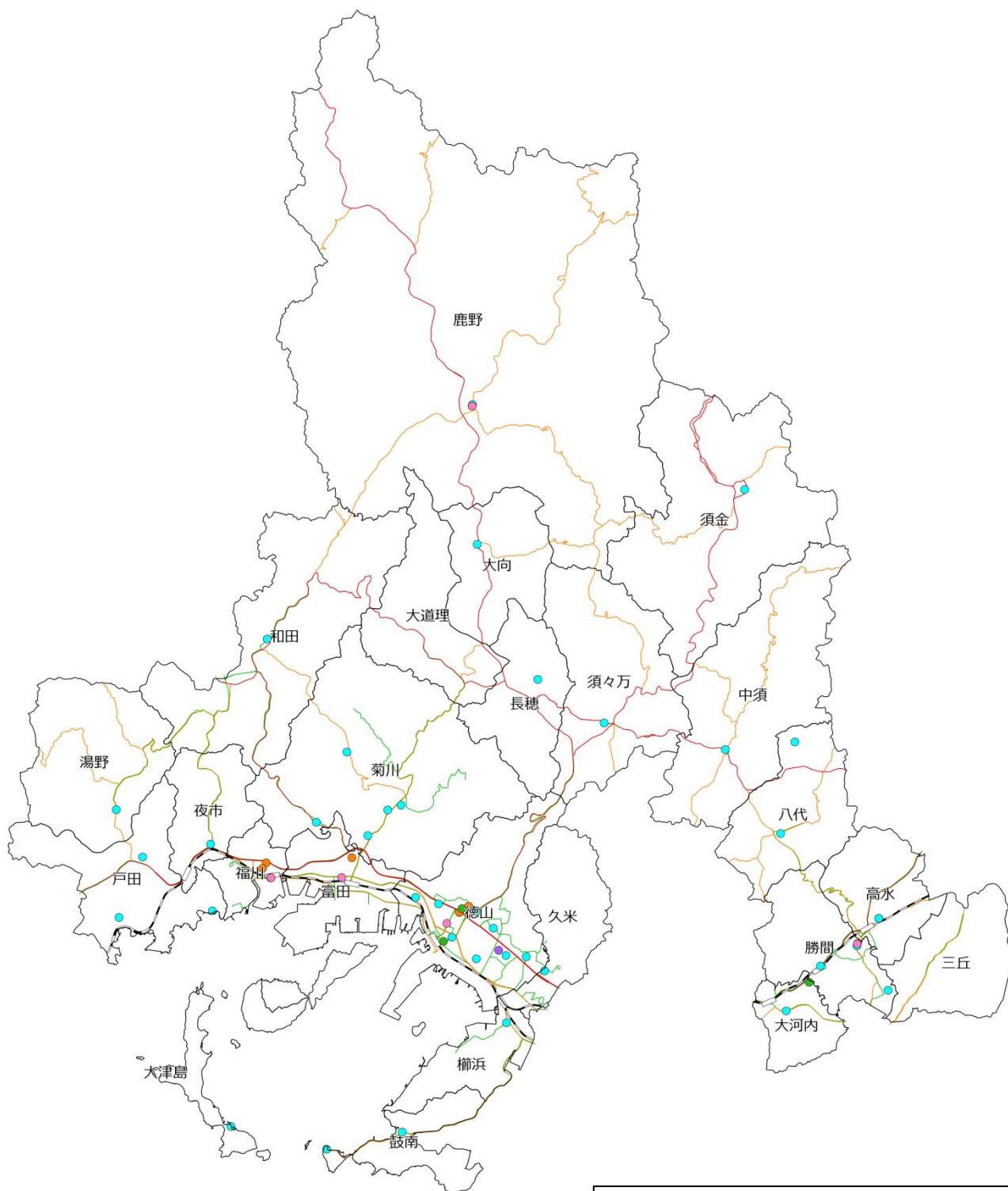


### 3. スポーツ施設



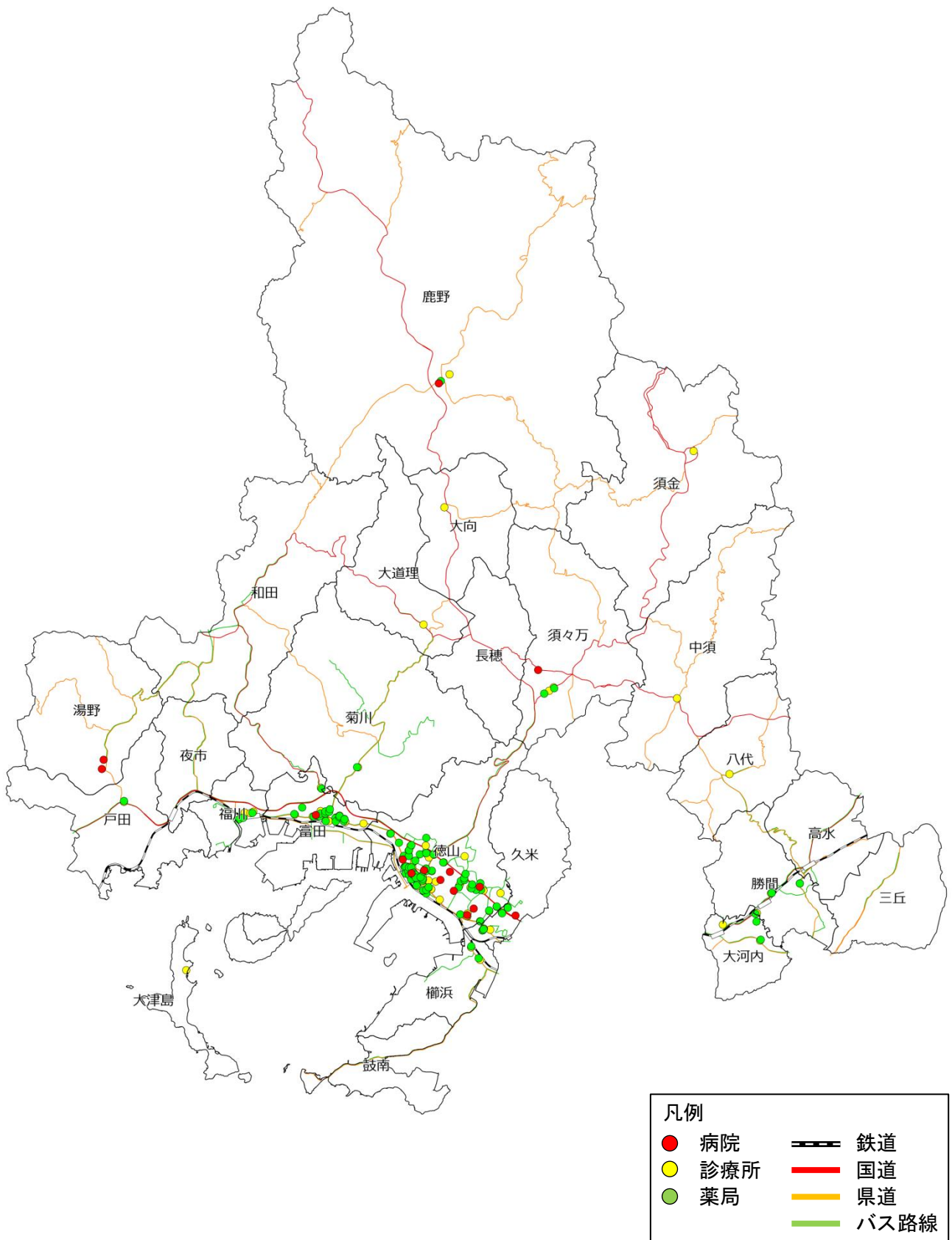
凡例			
● (Red)	屋内運動施設	— (Black dashed)	鉄道
● (Green)	屋外運動施設	— (Red solid)	国道
● (Blue)	プール	— (Yellow solid)	県道
■ (Green hatched)	周南市緑地広域 スポーツ拠点地区	— (Green solid)	バス路線

## 4. 教育文化施設

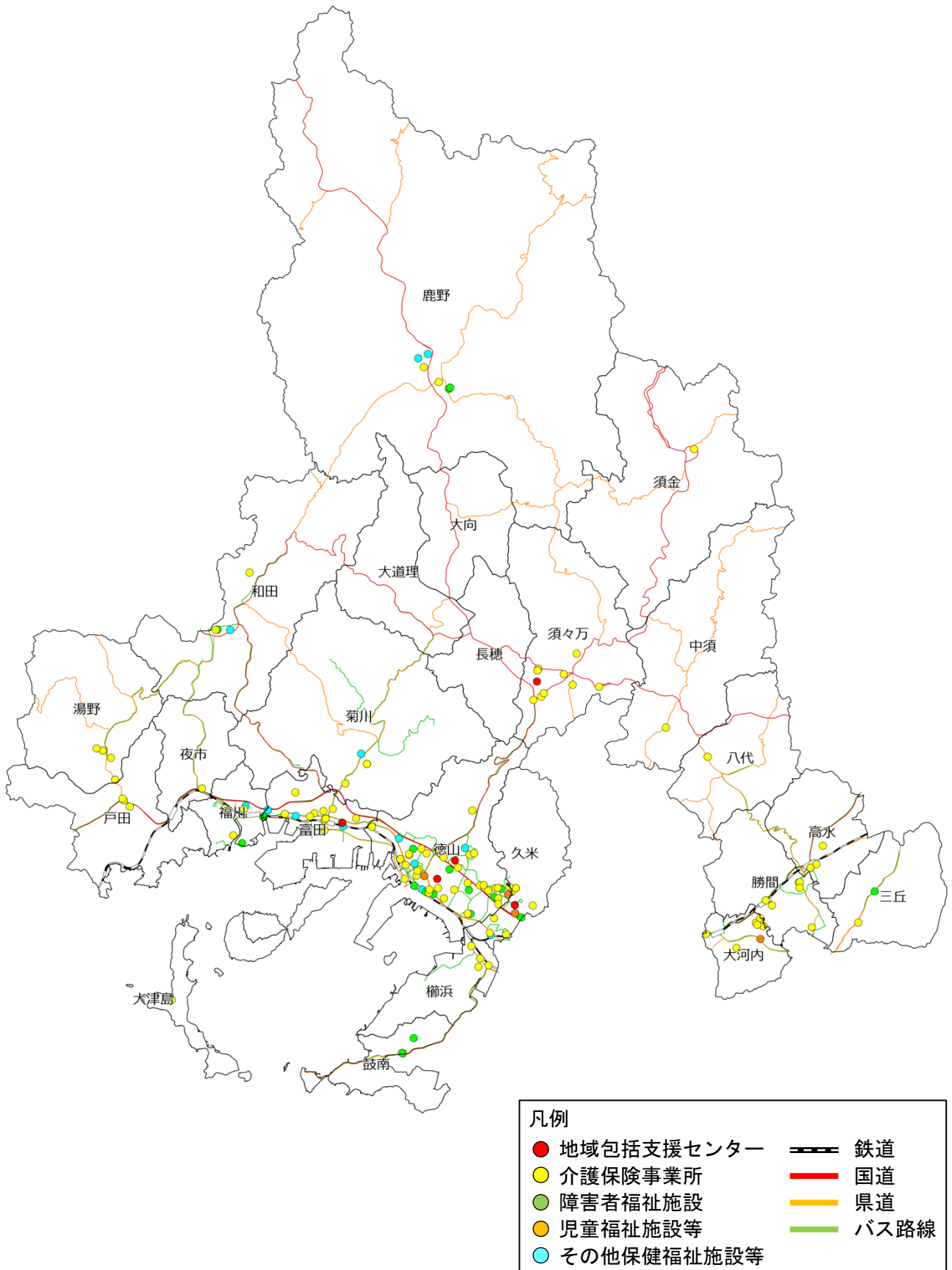


凡例	
● 美術館・博物館等	— 鉄道
● ホール	— 国道
● 図書館	— 県道
● 公民館	— バス路線
● その他	

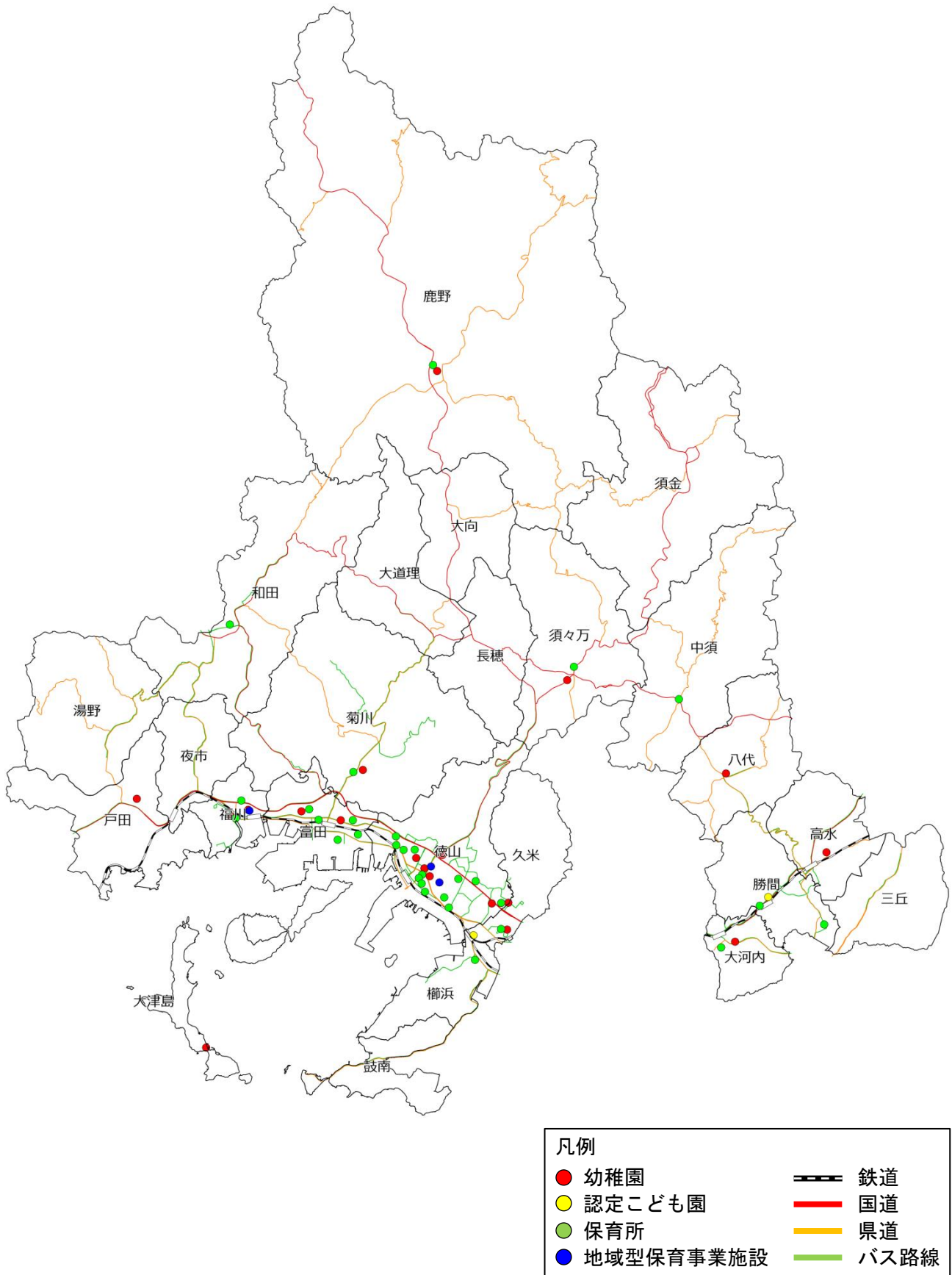
## 5. 保健医療



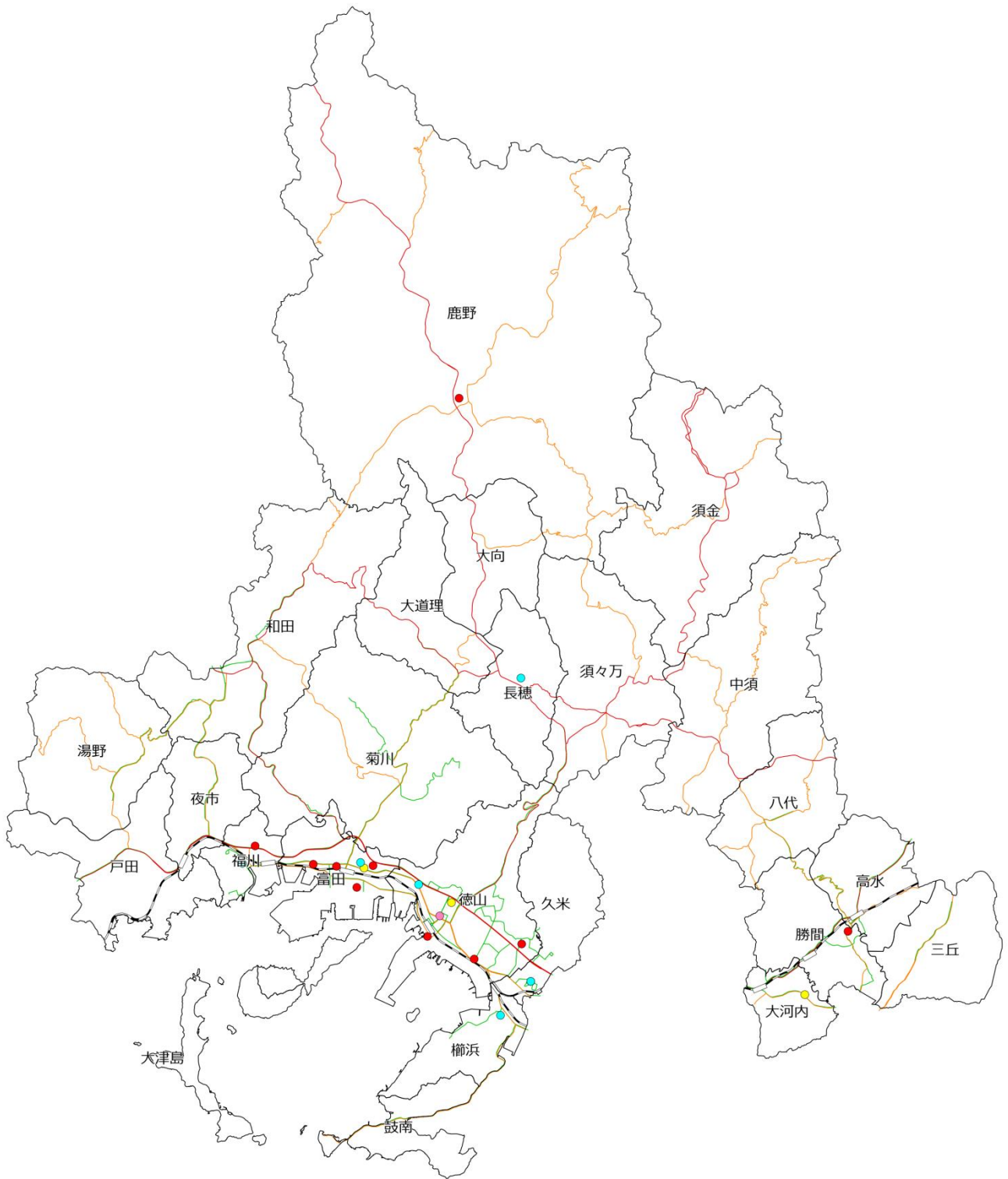
## 6. 福祉施設（入所系以外）



## 7. 幼稚園・保育所等



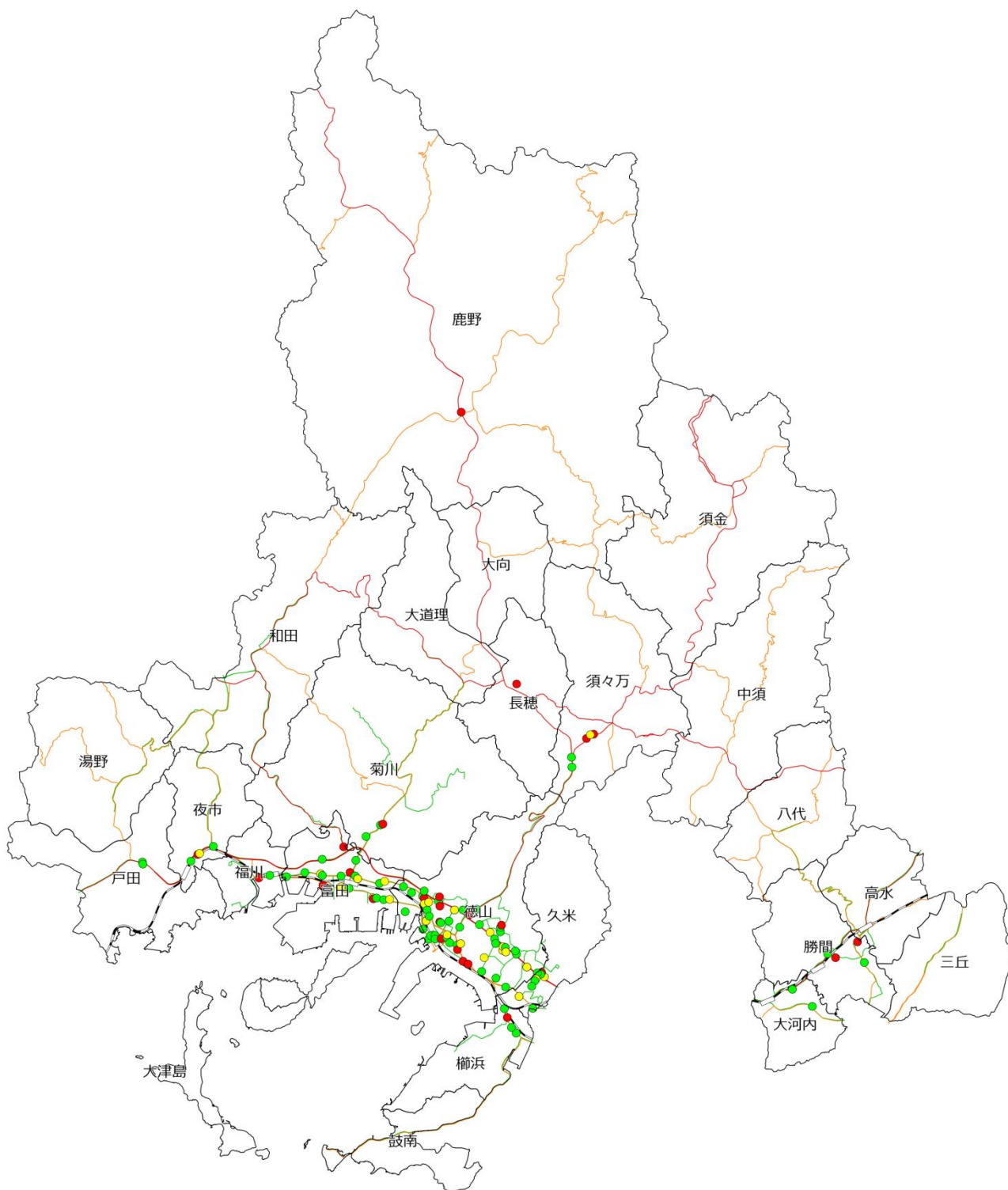
## 8. その他の子育て支援施設



凡例			
● (pink)	子育て世代包括支援センター	—— (black)	鉄道
● (red)	子育て支援センター	—— (red)	国道
● (cyan)	児童厚生施設	—— (orange)	県道
● (yellow)	病児保育施設	—— (green)	バス路線



## 9. 商業施設



凡例	
● 総合SM、食料品SM	— 鉄道
● 大規模小売店舗	— 国道
● コンビニエンスストア	— 県道
	— バス路線