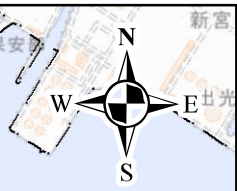


# 大規模盛土造成地位置図 周南市

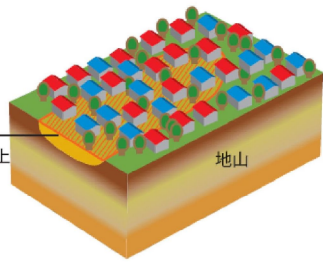


大規模盛土造成地のおおむねの位置と規模を示すものであり、マップに示された箇所が地震時に必ずしも危険というわけではありません。

1) 谷埋め型大規模盛土造成地  
盛土の面積が3,000㎡以上

谷埋め型

盛土  
3,000㎡以上

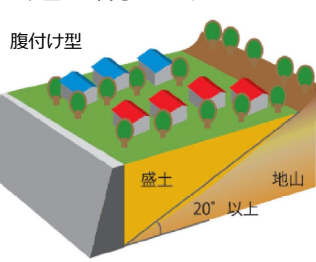


2) 腹付け型大規模盛土造成地  
盛土する前の地盤面の水平面に対する角度が20度以上で、かつ、盛土の高さが5m以上

腹付け型

5m以上

20°以上



徳山下松港

徳山湾

周南市

● 鼓南地区総合運動場  
● 大島市民センター

日本精製油槽所

● 鼓南中学校

● 給島市民センター


(旧)給島小学校 ●

日本精製工場

八合山

凡例

- 避難所兼緊急避難場所
- 緊急避難場所
- 谷埋め盛土
- 腹付け盛土



1:20,000

