

## 太華山・大島へのアクセスマップ



## 周辺の見どころ



**蛇島(さしま)**  
徳山湾の真ん中に浮かぶ小さな島。かつては旅館もあり海水浴客で賑わう島でした。鉄幹の歌碑も以前はこの島にありました。

## 堀川

流域の湿地解消と徳山湾と笠戸湾の間の往來を容易にするために掘られた全長1,400mの運河で、明治の始めに工事完成しました。現在では船は通航できなくなって、開閉橋は固定橋になっています。



## ◆太華山の歴史

太華山がある大島半島は、以前は島でした。その島は本土側から相対する位置にあるため、「相島」という名称がつけられていましたが、徳山毛利藩主、元次の代に「大島」と書き改められました。さらに、文政から嘉永の時代に、漢学者により大島から「太華」に変わったと考えられています。また、戦前は軍の施設もあり、登山車道はその遺産です。

## 太華山のイベント



### 1月 新春登山 (元旦5:30~)

山頂から望む初日の出は絶景です。地区コミュニティの協力で、新春の登山者のために温かな接待もあります。

### 山開き (4月上旬)



草木が新しい芽を吹く頃、一年で最も良い季節に山開きします。自然の息吹きと登山の魅力を体験してください。

### 8月 全国自然公園クリーンデー



瀬戸内海国立公園太華山は、自然公園法という自然公園なので、8月の全国自然公園クリーンデーに柳濱有志が奉仕作業をしています。



## 問い合わせ

- 周南市観光交流課  
TEL 0834-22-8372
- 柳浜市民センター  
TEL 0834-25-0555
- 大島市民センター  
TEL 0834-84-0310
- (一財)周南観光コンベンション協会  
TEL 0834-33-8424
- 防長交通乗合バス案内  
TEL 0834-22-7824



◆協力/柳濱愛山会・鼓南なんでもやろう会


## 瀬戸内海国立公園

# 太華山

## ガイドブック



跨線橋から山頂北斜面




山頂より島々を望む

## 身近な山を気軽に楽しむ山歩き

山頂付近が瀬戸内海国立公園第2種特別地域に指定されている太華山は、周南市の東南端に位置する大島半島にあります。標高は362m。海に突出した独立峰のため眺望は360°見渡せ、山頂からは中国山地の山々に瀬戸内海の島々、天気の良い日には遠く大分県国東半島、四国も望むことができます。最も利用者の多い華西小径ルートは急峻で全長1,980m、およそ50分で山頂に到着します。

また、古くから信仰の山でもあり、毎年多くの登山者で賑わっています。車道は戦前からの登山道と戦後工事された下山道からなり、一方通行となっています。



# 登山用マップ

# TAIKAZAN 362m



## 1 山頂広場「大島不動尊」

徳山毛利藩7代藩主、就嗣が寛政12年(1800)に武運長久を祈願して建立しました。眼光鋭く北西を望んでいます。



## 2 山頂は「桜」の名所

ソメイヨシノの季節になると、多くのお花見客で賑わいます。



## 3 与謝野鉄幹の「歌碑」

ビューポイント②のある山頂下の第2駐車場に周南市にゆかりのある鉄幹の歌碑があります。昭和9年に詠まれた「彼のあたり二十の前の我を知る 蛇島 仙島 黒髪島の島」が刻まれています。

バス停

登山ルート(小路側)

登山ルート(鼓南側)

自動車用道路



## View Point II



**ビューポイント②**  
徳山湾、周南コンビナートを一望できる絶好の見晴し。



## View Point I



**ビューポイント①**  
この地から東に目を向けると、笠戸湾や真っ赤な笠戸大橋が眼下に広がります。また、遠くは室津半島まで見渡せます。



## View Point III




**ビューポイント③**  
『獅子岩』からは、大島の集落や笠戸湾の穏やかな海が見渡せます。



## 1 つづみの森

つづみの森は北尾根鞍部にあり、春秋の森、四季の森、団欒の森、野鳥の森、探索の森、保全の森と周辺の自然林からなっています。ここでは、桜、山茶花など多くの種類の樹木がみられます。



## 2 聖の森

聖の森には、高さ6.5mの徳山観音や徳山不動像、平和の塔、水子地藏、稲荷神社があります。

0 200m

この地図は、国土地理院長の承認を得て、同院発行の数値地図25000(地図画像)を複製したものである。(承認番号 平25情復、第881号) 承認を得て作成した複製品を第三者がさらに複製する場合には、国土地理院の長の承認を得なければならない。

『太華山探索』

JR



防長交通バス



登山口

車道と合流



山頂広場

縦走路尾根



縦走路獅子岩



防長交通バス



JR

